





















## LE SAMYN ELITES 2021

Mardi 2 Mars 2021

**205,4 kms**

Entités et communes		Km+	Km-	40km/h	42 km/h	44 km/h	Entités et communes		Km+	Km-	40 km/h	42 km/h	44 km/h
<b>QUAREGNON</b>		<b>0</b>	<b>205,4</b>	<b>12:30</b>	<b>12:30</b>	<b>12:30</b>	SAINT-GHISLAIN	Hautrage	<b>74,6</b>	<b>130,8</b>	14:21	14:16	14:11
		<b>2,0</b>	<b>203,4</b>	12:33	12:32	12:32		Tertre	<b>76,3</b>	<b>129,1</b>	14:24	14:19	14:14
<b>SAINT-GHISLAIN</b>	Baudour	<b>2,2</b>	<b>203,2</b>	12:33	12:33	12:33		Baudour	<b>79,2</b>	<b>126,2</b>	14:28	14:23	14:18
	Tertre	<b>7,0</b>	<b>198,4</b>	12:40	12:40	12:39	<b>QUAREGNON</b>		<b>85,2</b>	<b>120,2</b>	14:37	14:31	14:26
	Hautrage	<b>10,9</b>	<b>194,5</b>	12:46	12:45	12:44	<b>COLFONTAINE</b>		<b>92,1</b>	<b>113,3</b>	14:48	14:41	14:35
<b>BERNISSART</b>	Ville Pommeroeul	<b>14,8</b>	<b>190,6</b>	12:52	12:51	12:50	<b>DOUR</b>	Petit Dour	<b>97,7</b>	<b>107,7</b>	14:56	14:49	14:43
<b>BELOEIL</b>	Grandglise	<b>18,2</b>	<b>187,2</b>	12:57	12:56	12:54		Blaugies	<b>98,7</b>	<b>106,7</b>	14:58	14:51	14:44
	Quevaucamps	<b>20,4</b>	<b>185,0</b>	13:00	12:59	12:57	<b>HONNELLE</b>	Erquennes	<b>102,6</b>	<b>102,8</b>	15:03	14:56	14:49
	Ellignies-Ste-Anne	<b>23,1</b>	<b>182,3</b>	13:04	13:03	13:01	<b>ENTREE CIRCUIT LOCAL</b>		<b>102,7</b>	<b>102,7</b>	15:04	14:56	14:50
<b>ATH</b>	Ormeignies	<b>26,3</b>	<b>179,1</b>	13:09	13:07	13:05	Rue du vert Pignon  		<b>102,7</b>	<b>102,7</b>	15:04	14:56	14:50
	Moulbaix	<b>30,6</b>	<b>174,8</b>	13:15	13:13	13:11		Athis	<b>104,8</b>	<b>100,6</b>	15:07	14:59	14:52
	Ligne	<b>33,1</b>	<b>172,3</b>	13:19	13:17	13:15		Fayt le Franc	<b>105,1</b>	<b>100,3</b>	15:07	15:00	14:53
	<b>PASSAGE À NIVEAU</b> 	<b>34,3</b>	<b>171,1</b>	13:21	13:19	13:16		Montignies- sur- Roc	<b>109,4</b>	<b>96,0</b>	15:14	15:06	14:59
	Villers-Saint-Amant	<b>35,5</b>	<b>169,9</b>	13:23	13:20	13:18	Côte de la Roquette    		<b>109,9</b>	<b>95,5</b>	15:14	15:07	14:59
	Houtaing	<b>36,0</b>	<b>169,4</b>	13:24	13:21	13:19	Chemin de Wihéries    		<b>111,0</b>	<b>94,4</b>	15:16	15:08	15:01
<b>FRASNES-LEZ-ANVAING</b>							<b>DOUR</b>	Wihéries	<b>112,4</b>	<b>93,0</b>	15:18	15:10	15:03
	Frasnes lez Buissenal	<b>40,5</b>	<b>164,9</b>	13:30	13:27	13:25	<b>QUIEVRAIN</b>	Audregnies	<b>114,0</b>	<b>91,4</b>	15:21	15:12	15:05
	Hacquegnies	<b>44,9</b>	<b>160,5</b>	13:37	13:34	13:31	Côte des Nonettes    		<b>115,9</b>	<b>89,5</b>	15:23	15:15	15:08
<b>LEUZE-EN-HAINAUT</b>		<b>49,0</b>	<b>156,4</b>	13:43	13:40	13:36	<b>Côte du Calvaire</b>		<b>117,1</b>	<b>88,3</b>	15:25	15:17	15:09
	Leuze-en-Hainaut	<b>51,5</b>	<b>153,9</b>	13:47	13:43	13:40	<b>DOUR</b>	Elouges	<b>118,9</b>	<b>86,5</b>	15:28	15:19	15:12
	Tourpes	<b>58,6</b>	<b>146,8</b>	13:57	13:53	13:49	CH BELLE VUE	   	<b>121,5</b>	<b>83,9</b>	15:32	15:23	15:15
<b>BELOEIL</b>	Elignies St Anne	<b>60,4</b>	<b>145,0</b>	14:00	13:56	13:52	<b>Ligne d'arrivée 1<sup>ème</sup> passage</b>		<b>126,2</b>	<b>79,2</b>	15:39	15:30	15:22
	Quevaucamps	<b>64,8</b>	<b>140,6</b>	14:07	14:02	13:58	<b>Ligne d'arrivée 2<sup>ème</sup> passage</b>		<b>152,4</b>	<b>53,0</b>	16:18	16:07	15:57
	Grandglise	<b>67,6</b>	<b>137,8</b>	14:11	14:06	14:02	<b>Ligne d'arrivée 3<sup>ème</sup> passage</b>		<b>178,8</b>	<b>26,6</b>	16:58	16:45	16:33
<b>BERNISSART</b>	Ville Pommeroeul	<b>69,6</b>	<b>135,8</b>	14:14	14:09	14:04	<b>ARRIVEE : 4<sup>ème</sup> passage</b>		<b>205,4</b>	<b>0,0</b>	17:38	17:23	17:10