



















































































201,9 Kms										
					Heures de passage					
					Moyenne en Km/h					
 Communes , entités, rues traversées					Km +	Km -	38	40	42	44
Quaregnon										
Départ fictif :Grand 'Place Quaregnon					0,0		12:20	12:20	12:20	12:20
				Rue du Village						
				Rue Jules Destree	0,1					
				Rue Charles Dupuis	0,4					
				Chemin du Bon Dieu	1,0					
				Rue Debrouckère	1,8					
				Rue de Monsville	2,2					
				Rue du Docteur Haquin	2,3					
				Rue A Castiaux	2,5					
				Rue du Village	3,1					
				Rue du Village Grand'PLACE	3,2					
				Rue du Village	3,4					
				Départ fictif Place communale	3,4					
				Départ réel	3,7					
QUAREGNON										
				Rue Paul Pasture	0,00	201,9	12:30	12:30	12:30	12:30
				Rue Paul Pasture	0,26	201,6	12:30	12:30	12:30	12:30
				Rue Paul Pasture	0,58	201,3	12:30	12:30	12:30	12:30
				Pont Voie Feree	1,14	200,8	12:31	12:31	12:31	12:31
				Pont Autoroute	1,45	200,5	12:32	12:32	12:32	12:31
SAINT-GHISLAIN										
Baudour										
				Rue Louis Cathy	2,2	199,7	12:33	12:33	12:33	12:33
				Rue Marechal	3,3	198,6	12:35	12:34	12:34	12:34
Tertre										
				Voie Ferée	4,0	197,9	12:36	12:36	12:35	12:35
				Rue Olivier Lhoir	4,2	197,7	12:36	12:36	12:36	12:35
				Casse Vitesse sur 1000M 						
				N 525 Rue Defiuseaux	5,5	196,4	12:38	12:38	12:37	12:37
				Route de Tournai	5,9	196,0	12:39	12:38	12:38	12:38
				N 547 Route de Tournai						
Hautrage										
				N 547 Grand route de Mons	8,0	193,9	12:42	12:42	12:41	12:40
				Pont Canal	8,7	193,2	12:43	12:43	12:42	12:41
				N50 Grand Route de Mons						
BERNISSART					10,9	191,0	12:47	12:46	12:45	12:44
Ville Pommeroeul										

		N50 Route de Mons							
BELOEIL			12,0	189,9	12:48	12:48	12:47	12:46	
Stambruges									
		N50 Rue de Tournai							
		Pont sur canal Blaton-Ath	15,0	186,9	12:53	12:52	12:51	12:50	
		ILOT - casse vitese 	15,3	186,6	12:54	12:52	12:51	12:50	
Grandglise									
		N50 - N527 Direction Aubechies	15,5	186,4	12:54	12:53	12:52	12:51	
		N527 Rue de la Station - Phil's Confection	15,7	186,2	12:54	12:53	12:52	12:51	
		N527 Chaussée Brunehaut							
Quevaucamps			16,4	185,5	12:55	12:54	12:53	12:52	
		N527 Chaussée Brunehaut	17,3	184,6	12:57	12:55	12:54	12:53	
		Place	18,2	183,7	12:58	12:57	12:56	12:54	
Ellignies-Sainte-Anne			19,5	182,4	13:00	12:59	12:57	12:56	
		N527 Chaussée Brunehaut							
		N527 - N526 Direction Ath	21,5	180,4	13:03	13:02	13:00	12:59	
		N527 Chaussée Brunehaut							
		N527 Rue du Pilon	21,7	180,2	13:04	13:02	13:01	12:59	
ATH									
Ormeignies			23,0	178,9	13:06	13:04	13:02	13:01	
		N527 Chaussée de Valenciennes							
		Pont sur TGV	23,3	178,6	13:06	13:04	13:03	13:01	
		N527 Direction Ath							
		N527 Chaussée de Valenciennes							
		Direction Moulbaix	26,3	175,6	13:11	13:09	13:07	13:05	
		Rue du Chapitre	26,3	175,6	13:11	13:09	13:07	13:05	
		Rue Adhémar Maréchal Direction Moulbaix	26,8	175,1	13:12	13:10	13:08	13:06	
Moulbaix			27,1	174,8	13:12	13:10	13:08	13:06	
		Rue Adhémar Maréchal  	27,3	174,6	13:13	13:10	13:09	13:07	
		Rue de Pont	28,0	173,9	13:14	13:12	13:10	13:08	
		Chemin du Chasteler	28,4	173,5	13:14	13:12	13:10	13:08	
Ligne			29,6	172,3	13:16	13:14	13:12	13:10	
		Chemin du Chasteler	29,8	172,1	13:17	13:14	13:12	13:10	
		Rue de la Brasserie 	30,6	171,3	13:18	13:15	13:13	13:11	
		Passage à niveau- Ligne d'Ath	30,8	171,1	13:18	13:16	13:14	13:12	
		PASSAGE. DANGEREUX							
		Rue de la Brasserie - Place							
		Direction Houtaing	31,4	170,5	13:19	13:17	13:14	13:12	
		Rue le Chat							
		Direction Mainvault	31,8	170,1	13:20	13:17	13:15	13:13	
		N527A Chaussée Brunehaut							
Villers Saint-Amand			32,0	169,9	13:20	13:18	13:15	13:13	
		Direction Mainvault							
		Chaussée Brunehaut							
Houtaing			32,6	169,3	13:21	13:18	13:16	13:14	
		N527A Chaussée Brunehaut							
		N528 Route de Frasnes	34,1	167,8	13:23	13:21	13:18	13:16	
FRASNES-LEZ-Buissenal			40,4	161,5	13:33	13:30	13:27	13:25	
		Route de Frasnes							
		N528 Rue Belle Eau							

		N529 Rue Leon Desmottes	40,8	161,1	13:34	13:31	13:28	13:25
		Route d'Hacquegnies	41,5	160,4	13:35	13:32	13:29	13:26
		Pont sur Autoroute	42,5	159,4	13:37	13:33	13:30	13:27
		N60 Chaussée de Leuze	42,8	159,1	13:37	13:34	13:31	13:28
LEUZE-EN-HAINAUT			45,7	156,2	13:42	13:38	13:35	13:32
Thieulain								
Leuze-en-Hainaut								
		N60 L'Amourette	47,1	154,8	13:44	13:40	13:37	13:34
		Avenue des Flandres	48,0		13:45	13:42	13:38	
		N7 Boulevard du Prince Régent	48,9	153,0	13:47	13:43	13:39	13:36
		PASSAGE TRES DANGEREUX SUR 1 FILE						
		PASSAGE DANGEREUX	49,7	152,2	13:48	13:44	13:41	13:37
		N7 Boulevard du Prince Régent						
		N60d Contournement de Leuze	50,9	151,0	13:50	13:46	13:42	13:39
		N60d Contournement de Leuze	53,5	148,4	13:54	13:50	13:46	13:42
		Direction Beloeil-Tourpes N 526						
		N526 Rue Royale	54,2	147,7	13:55	13:51	13:47	13:43
Tourpes			54,6	147,3	13:56	13:51	13:48	13:44
		N526 Rue Royale						
		Pont sous TGV	56,3	145,6	13:58	13:54	13:50	13:46
BELOEIL								
Ellignies-Sainte-Anne								
		N526 Rue de l'Alouette	56,5	145,4	13:59	13:54	13:50	13:47
		Eglise	57,1	144,8	14:00	13:55	13:51	13:47
		Ilot central Centre La Pommeraie	57,6	144,3	14:00	13:56	13:52	13:48
		Rue Neuve	57,8	144,1	14:01	13:56	13:52	13:48
		N526 - N527	58,5	143,4	14:02	13:57	13:53	13:49
		N527 Chaussée Brunehaut						
Quevaucamps			61,3	140,6	14:06	14:01	13:57	13:53
		N527 Chaussée de Brunehaut						
		Direction Granglise	63,5	138,4	14:10	14:05	14:00	13:56
		N527 Chaussée de Brunehaut						
Grandglise								
		N527 Chaussée de Brunehaut	63,9	138,0	14:10	14:05	14:01	13:57
		N527 Rue de la Station	64,4	137,5	14:11	14:06	14:02	13:57
		N527 - N50 Direction Mons	64,7	137,2	14:12	14:07	14:02	13:58
		N50 Rue de Tournai	65,0	136,9	14:12	14:07	14:02	13:58
		Pont sur canal Nimy - Blaton	65,3	136,6	14:13	14:07	14:03	13:59
BERNISSART			67,1	134,8	14:15	14:10	14:05	14:01
Ville-Pommeroeul								
		N50 Route de Mons	67,3	134,6	14:16	14:10	14:06	14:01
SAINT-GHISLAIN								
Hautrage								
		Ilot central sur 300 M	71,2	130,7	14:22	14:16	14:11	14:07
		N50 Pont Canal	71,5	130,4	14:22	14:17	14:12	14:07
		N547 Grand Route de Mons						
Tertre			72,4	129,5	14:24	14:18	14:13	14:08

		N525 Rue Defuisseaux	74,4	127,5	14:27	14:21	14:16	14:11
		Rue Olivier Lhoir	74,8	127,1	14:28	14:22	14:16	14:12
		Casse Vitesse sur 1000M	75,0	126,9	14:28	14:22	14:17	14:12
		Voie Ferrée	76,2	125,7	14:30	14:24	14:18	14:13
		Rue du Marechal	76,4	125,5	14:30	14:24	14:19	14:14
Baudour								
		Rue Louis Cathy	76,9	125,0	14:31	14:25	14:19	14:14
		Rue Louis Cathy						
		Voie Ferrée	77,8	124,1	14:32	14:26	14:21	14:16
QUAREGNON								
Quaregnon			78,4	123,5	14:33	14:27	14:22	14:16
		Rue Paul Pastur						
		Rue Paul Pastur	79,6	122,3	14:35	14:29	14:23	14:18
		N51 Rue Destree	79,9	122,0	14:36	14:29	14:24	14:18
		N545 Chaussee de L'Esperance	80,3	121,6	14:36	14:30	14:24	14:19
		N545 Chaussée de l'Espérance	81,5	120,4	14:38	14:32	14:26	14:21
		Ilot Central	81,9	120,0	14:39	14:32	14:27	14:21
		N550	82,9	119,0	14:40	14:34	14:28	14:23
		N550						
MONS								
Cuesmes								
		Direction LE PASS	85,3	116,6	14:44	14:37	14:31	14:26
FRAMERIES								
		Rue de Mons	85,7	116,2	14:45	14:38	14:32	14:26
		Rue de Grande Bretagne	86,4	115,5	14:46	14:39	14:33	14:27
		Rue des Allies	87,3	114,6	14:47	14:40	14:34	14:29
		N544 Rue de France	87,8	114,1	14:48	14:41	14:35	14:29
		Rue Eugies Ilot Central	88,1	113,8	14:49	14:42	14:35	14:30
Eugies			88,4	113,5	14:49	14:42	14:36	14:30
		Rue de L'egalite						
		Rue du Progres Ilots sur 600M	90,0	111,9	14:52	14:45	14:38	14:32
		Rue de la Haye						
Sart-La- Bruyere								
		Rue de la Haye Ilot Central	91,6	110,3	14:54	14:47	14:40	14:34
		Rue de Dour Chicane sur 600M	91,9	110,0	14:55	14:47	14:41	14:35
DOUR			94,6	107,3	14:59	14:51	14:45	14:39
Petit Dour								
		Rue du Ropaix						
		Rue du Ropaix chicane sur 400 M	95,7	106,2	15:01	14:53	14:46	14:40
		Rue du Ropaix Ilot central	96,4	105,5	15:02	14:54	14:47	14:41
		Rue du Ropaix Ilot central	96,7	105,2	15:02	14:55	14:48	14:41
		Rue du Ropaix Chicane	96,9	105,0	15:03	14:55	14:48	14:42
		Route Verte Entree circuit local	97,0	104,9	15:03	14:55	14:48	14:42
Blaugies								
		Route Verte						
		Rue Viane ILOT central	97,2	104,7	15:03	14:55	14:48	14:42

	←	Rue de la Frontiere	97,7	104,2	15:04	14:56	14:49	14:43
	→	Rue de Bavay	97,9	104,0	15:04	14:56	14:49	14:43
HONNELLES								
Erquennes								
	↑	Rue de la Chapelle St Ghislain	99,2	102,7	15:06	14:58	14:51	14:45
	→	Rue du vert Pignon ★ 🏰 1,4 Km	99,5	102,4	15:07	14:59	14:52	14:45
	↑	Rue Longues	100,1	101,8	15:08	15:00	14:53	14:46
	↑	Rue Descamps	100,8	101,1	15:09	15:01	14:54	14:47
	←	La Croix des Muets	101,1	100,8	15:09	15:01	14:54	14:47
Athis								
	↑	Avenue des Hauts Pays	101,6	100,3	15:10	15:02	14:55	14:48
Fayt le Franc								
	↑	Avenue des Hauts Pays	101,7	100,2	15:10	15:02	14:55	14:48
	→	Chausée Brunehaut	103,5	98,4	15:13	15:05	14:57	14:51
	↑	Chausée Brunehaut	106,0	95,9	15:17	15:09	15:01	14:54
		ÎLOT CENTRAL - PASSAGE DANGEREUX						
Montignies- sur- Roc								
↻	→	Rue Roquette	106,5	95,4	15:18	15:09	15:02	14:55
		Côte de la Roquette ★★ 🏰 500M	106,6	95,3	15:18	15:09	15:02	14:55
	↑	Trieu Quesnoy	106,8	95,1	15:18	15:10	15:02	14:55
	←	Place Masson	107,0	94,9	15:18	15:10	15:02	14:55
	→	Rue de l'Eglise	107,1	94,8	15:19	15:10	15:03	14:56
	→	Bas des Roccs	107,3	94,6	15:19	15:10	15:03	14:56
	→	Chemin de Wihéries ★★★ 🏰 400m	107,4	94,5	15:19	15:11	15:03	14:56
	←	Drève du Château	107,8	94,1	15:20	15:11	15:04	14:57
DOUR								
Wihéries								
	↑	Avenue Jules Sartiaux	108,5	93,4	15:21	15:12	15:05	14:57
		Avenue Jules Sartiaux CASSE VITESSE 🚧	108,7	93,2	15:21	15:13	15:05	14:58
	←	Rue des Chênes	109,3	92,6	15:22	15:13	15:06	14:59
	←	Route de Quiévrain	109,7	92,2	15:23	15:14	15:06	14:59
Quiévrain								
Audregnies								
	↑	Chemin de Wihéries	110,5	91,4	15:24	15:15	15:07	15:00
		RÉTRÉCISSEMENT 🚧	111,4	90,5	15:25	15:17	15:09	15:01
	←	Place d'Audregnies	111,6	90,3	15:26	15:17	15:09	15:02
	→	Place d'Audregnies	111,7	90,2	15:26	15:17	15:09	15:02
	←	Rue de l'Eglise	111,9	90,0	15:26	15:17	15:09	15:02
	←	Rue Glineur	112,0	89,9	15:26	15:18	15:10	15:02
	↑	Rue de la Fontaine	112,2	89,7	15:27	15:18	15:10	15:03
	→	Côte des Nonettes ★★★ 🏰 300m	112,5	89,4	15:27	15:18	15:10	15:03
	→	Chaussée Brunehaut	112,8	89,1	15:28	15:19	15:11	15:03
⚠	↑	Chaussée Brunehaut						
		Descente rapide 🚧						
		ÎLOT central 🚧						
⚠	→	N553 Rue du Calvaire	113,6	88,3	15:29	15:20	15:12	15:04
	↑	N553 Rue de l'Abbaye	113,8	88,1	15:29	15:20	15:12	15:05
	↑	N553 Chemin d'Elouges	114,2	87,7	15:30	15:21	15:13	15:05
DOUR								
Elouges								

	↑	N553 Rue d'Audregnies	115,9	86,0	15:33	15:23	15:15	15:08
	↑	N553 Rue de la Chapelle	116,5	85,4	15:33	15:24	15:16	15:08
		DESCENTE RAPIDE 						
	⚠	PASSAGE TRÈS DANGEREUX SUR 1 FILE						
	→	Rue des Andrieux	117,0	84,9	15:34	15:25	15:17	15:09
	←	Rue Belle Vue	117,6	84,3	15:35	15:26	15:18	15:10
	←	N552 Rue d'Elouges	117,7	84,2	15:35	15:26	15:18	15:10
	→	Rue de Belle Vue ★★ ★  500m	117,9	84,0	15:36	15:26	15:18	15:10
	→	Chemin de Thulin	118,6	83,3	15:37	15:27	15:19	15:11
		Dour						
	←	Rue Camille Moury	119,4	82,5	15:38	15:29	15:20	15:12
	→	Rue de L'Yser	119,9	82,0	15:39	15:29	15:21	15:13
	←	Rue du Parc	120,2	81,7	15:39	15:30	15:21	15:13
	←	Rue Decrucq	120,4	81,5	15:40	15:30	15:22	15:14
	→	N549 Rue General Lemans 	120,8	81,1	15:40	15:31	15:22	15:14
	↑	Rue Marechal Foch	120,9	81,0	15:40	15:31	15:22	15:14
	↑	Rue Emile Vandervelde	121,1	80,8	15:41	15:31	15:23	15:15
		Place Verte Arrivée 1° Passage	121,2	80,7	15:41	15:31	15:23	15:15
	↑	Rue Henry Pochez	121,3	80,6	15:41	15:31	15:23	15:15
	↑	Rue Moranfayt	122,1	79,8	15:42	15:33	15:24	15:16
		ZONE de RAVITAILLEMENT	122,3	79,6	15:43	15:33	15:24	15:16
		ZONE de COLLECTE	122,8	79,1	15:43	15:34	15:25	15:17
	⦿ ↑	Rue Moranfayt	122,9	79,0	15:44	15:34	15:25	15:17
		Blaugies						
	↑	Route Verte	123,9	78,0	15:45	15:35	15:27	15:18
	←	Rue Viane 	124,1	77,8	15:45	15:36	15:27	15:19
	←	Rue de la Frontiere	124,6	77,3	15:46	15:36	15:28	15:19
	→	Rue de Bavay	124,9	77,0	15:47	15:37	15:28	15:20
		HONNELLES						
		Erquennes						
	↑	Rue de la Chapelle St Ghislain	126,0	75,9	15:48	15:39	15:30	15:21
	→	Rue du vert Pignon ★  1,4 Km	126,3	75,6	15:49	15:39	15:30	15:22
	↑	Rue Longues	127,1	74,8	15:50	15:40	15:31	15:23
	↑	Rue Descamps	127,7	74,2	15:51	15:41	15:32	15:24
	←	La Croix des Muets	128,0	73,9	15:52	15:42	15:32	15:24
		Athis						
	↑	Avenue des Hauts Pays	128,4	73,5	15:52	15:42	15:33	15:25
		Fayt le Franc						
	↑	Avenue des Hauts Pays	128,5	73,4	15:52	15:42	15:33	15:25
	↻	Chausée Brunehault	129,4	72,5	15:54	15:44	15:34	15:26
	↑	Chausée Brunehault 						
		ÎLOT CENTRAL - PASSAGE DANGEREUX	132,7	69,2	15:59	15:49	15:39	15:30
		Montignies- sur- Roc						
	→	Rue Roquette	133,3	68,6	16:00	15:49	15:40	15:31
		Côte de la Roquette ★★  500m	133,4	68,5	16:00	15:50	15:40	15:31
		Trieu Quesnoy	133,7	68,2	16:01	15:50	15:41	15:32
	←	Place Masson	133,9	68,0	16:01	15:50	15:41	15:32
	→	Rue de l'Eglise	134,0	67,9	16:01	15:51	15:41	15:32
	→	Bas des Rocs	134,3	67,6	16:02	15:51	15:41	15:33
	→	Chemin de Wihéries ★★ ★  400m	134,4	67,5	16:02	15:51	15:42	15:33

		Drève du Château	134,8	67,1	16:02	15:52	15:42	15:33
DOUR								
Wihéries								
		Avenue Jules Sartiaux	135,5	66,4	16:03	15:53	15:43	15:34
		Avenue Jules Sartiaux CASSE VITESSE	135,6	66,3	16:04	15:53	15:43	15:34
		Rue des Chênes	136,3	65,6	16:05	15:54	15:44	15:35
		Route de Quiévrain	136,7	65,2	16:05	15:55	15:45	15:36
Quiévrain								
Audregnies								
		Chemin de Wihéries	137,4	64,5	16:06	15:56	15:46	15:37
		RÉTRÉCISSEMENT	138,5	63,4	16:08	15:57	15:47	15:38
		Place d'Audregnies	138,6	63,3	16:08	15:57	15:48	15:39
		Place d'Audregnies	138,8	63,1	16:09	15:58	15:48	15:39
		Rue de l'Eglise	138,9	63,0	16:09	15:58	15:48	15:39
		Rue Glineur	139,0	62,9	16:09	15:58	15:48	15:39
		Rue de la Fontaine	139,2	62,7	16:09	15:58	15:48	15:39
		Côte des Nonettes 300m	139,5	62,4	16:10	15:59	15:49	15:40
		Chaussée Brunehaut	139,8	62,1	16:10	15:59	15:49	15:40
		Chaussée Brunehaut						
		Descente rapide Îlot central						
		N553 Rue du Calvaire	140,6	61,3	16:12	16:00	15:50	15:41
		N553 Rue de l'Abbaye	140,9	61,0	16:12	16:01	15:51	15:42
		N553 Chemin d'Elouges	141,2	60,7	16:12	16:01	15:51	15:42
DOUR								
Elouges								
		N553 Rue d'Audregnies	142,6	59,3	16:15	16:03	15:53	15:44
		N553 Rue de la Chapelle	143,5	58,4	16:16	16:05	15:55	15:45
		DESCENTE RAPIDE						
		PASSAGE TRÈS DANGEREUX SUR 1 FILE						
		Rue des Andrieux	144,0	57,9	16:17	16:06	15:55	15:46
		Rue Belle Vue	144,1	57,8	16:17	16:06	15:55	15:46
		N552 Rue d'Elouges	144,2	57,7	16:17	16:06	15:56	15:46
		Rue de Belle Vue 500m	144,9	57,0	16:18	16:07	15:57	15:47
		Chemin de Thulin	145,6	56,3	16:19	16:08	15:58	15:48
Dour								
		Rue Camille Moury	146,4	55,5	16:21	16:09	15:59	15:49
		Rue de L'Yser	146,9	55,0	16:21	16:10	15:59	15:50
		Rue du Parc	147,2	54,7	16:22	16:10	16:00	15:50
		Rue Decrucq	147,5	54,4	16:22	16:11	16:00	15:51
		N549 Rue Leman	147,8	54,1	16:23	16:11	16:01	15:51
		Rue Foch	147,9	54,0	16:23	16:11	16:01	15:51
		Rue Emile Vandervelde	148,0	53,9	16:23	16:12	16:01	15:51
		Place Verte Arrivée 2° Passage	148,1	53,8	16:23	16:12	16:01	15:51
		Place Verte Arrivée 3° Passage	175,0	26,9	17:06	16:52	16:40	16:28
		Arrivée 4° Passage	201,9	0,0	17:48	17:32	17:18	17:05