
















































Le Mardi 3 Mars 2020
Memorial Roger Delhaye 94,9 Kms

					Heures de passage					
					Moyenne en Km/h					
Communes , entités, rues traversées					Km +	Km -	34	36	38	40
 Province du Hainaut										
Quaregnon										
Départ fictif : Grand Place Quaregnon					0,00		12:00	12:00	12:00	12:00
		Rue du Village								
		Rue Jules Destree			0,13					
		Rue Charles Dupuis			0,38					
		Rue du Bon Dieu			1,02					
		Rue Debrouckere	CASSE VITESSE		1,76					
		Rue de Monsville			2,22					
		Rue du Docteur Haquin			2,27					
		Rue A. Castiaux			2,46					
		Rue du Village			3,13					
		Rue du Village GRAND PLACE			3,22					
		Rue du Village			3,38					
		Départ fictif Place communale			3,44					
		Rue Jules Destrée			3,57					
		Départ réel :N51 face du Delhaize			3,72					
QUAREGNON										
		N 51 Rue Jules Destrée			0,00	94,9	12:10	12:10	12:10	12:10
		N545 Chaussée de l'Espérance			0,20	94,7	12:10	12:10	12:10	12:10
		N545 Chaussée de l'Espérance			1,40	93,5	12:12	12:12	12:12	12:12
		Ilot Central			1,70	93,2	12:13	12:12	12:12	12:12
		N550			2,70	92,2	12:14	12:14	12:14	12:14
		N550								
MONS										
CUESMES										
		Direction LE PASS			5,13	89,8	12:19	12:18	12:18	12:17
FRAMERIES										
		Rue de Mons			5,50	89,4	12:19	12:19	12:18	12:18
		Rue de Grande Bretagne			6,23					
		Rue des Alliés			7,10	87,8	12:22	12:21	12:21	12:20
		N544 Rue de France			7,60	87,3	12:23	12:22	12:22	12:21
		Rue Eugies Ilot Central			8,25	86,7	12:24	12:23	12:23	12:22
Eugies										
		Rue de L'egalite			8,40	86,5	12:24	12:24	12:23	12:22
		Rue du Progres	Ilots sur 600 m		9,30	85,6	12:26	12:25	12:24	12:23
		Rue de la Haye			10,20	84,7	12:28	12:27	12:26	12:25
Sart-La- Bruyere										
		Rue de la Haye	Ilot Central		11,30	83,6	12:29	12:28	12:27	12:26
		Rue de Dour			11,60	83,3	12:30	12:29	12:28	12:27
		Rue de Dour	Chicanes sur 600M		11,90	83,0	12:31	12:29	12:28	12:27
DOUR										
Petit Dour					14,30	80,6	12:35	12:33	12:32	12:31

		↑	Rue du Ropaix		14,50	80,4	12:35	12:34	12:32	12:31	
		↑	Rue du Ropaix	chicanes sur 400 M	15,40	79,5	12:37	12:35	12:34	12:33	
		↑	Rue du Ropaix	Ilot central	16,20	78,7	12:38	12:37	12:35	12:34	
		↑	Rue du Ropaix	Ilot central	16,40	78,5	12:38	12:37	12:35	12:34	
		↑	Rue du Ropaix	Chicane	16,50						
		←	Route Verte	Entree circuit local	16,80	78,1	12:39	12:38	12:36	12:35	
		Blaugies									
		↑	Route Verte								
		↻	←	Rue Viane	ILOT central	17,00	77,9	12:40	12:38	12:36	12:35
		←	Rue de la Frontiere		17,40	77,5	12:40	12:39	12:37	12:36	
		→	Rue de Bavay		17,70	77,2	12:41	12:39	12:37	12:36	
		HONNELLES									
		Erquennes									
		↑	Rue de la Chapelle St Ghislain		18,70	76,2	12:43	12:41	12:39	12:38	
		→	Rue du vert Pignon	★ 🏠 1,4 Km	19,2	75,7	12:43	12:42	12:40	12:38	
		↑	Rue Longues		19,9	75,0	12:45	12:43	12:41	12:39	
		↑	Rue Descamps		20,6	74,3	12:46	12:44	12:42	12:40	
		←	La Croix des Muets		20,9	74,0	12:46	12:44	12:43	12:41	
		Athis									
		↑	Avenue des Hauts Pays		21,1	73,8	12:47	12:45	12:43	12:41	
		Fayt le Franc									
		↑	Avenue des Hauts Pays		21,3	73,6	12:47	12:45	12:43	12:41	
		→	Chausée Brunehaut		24,2	70,7	12:52	12:50	12:48	12:46	
		↑	Chausée Brunehaut		25,4	69,5	12:54	12:52	12:50	12:48	
				ÎLOT CENTRAL - PASSAGE DANGEREUX							
		Montignies- sur- Roc									
		↻	→	Rue Roquette		26,0	68,9	12:55	12:53	12:51	12:49
				Côte de la Roquette	★★ 🏠 500m	26,1	68,8	12:56	12:53	12:51	12:49
		↑	Trieu Quesnoy		26,3	68,6	12:56	12:53	12:51	12:49	
		←	Place Masson	GPM 1	26,6	68,3	12:56	12:54	12:52	12:49	
		→	Rue de l'Eglise		26,7	68,2	12:57	12:54	12:52	12:50	
		→	Bas des Rocs		27,0	67,9	12:57	12:55	12:52	12:50	
		→	Chemin de Wihéries	★★★ 🏠 400m	27,1	67,8	12:57	12:55	12:52	12:50	
		←	Drève du Château		27,5	67,4	12:58	12:55	12:53	12:51	
		DOUR									
		Wihéries									
		↑	Avenue Jules Sartiaux		28,20	66,7	12:59	12:57	12:54	12:52	
			Avenue Jules Sartiaux	CASSE VITESSE	28,5	66,4	13:00	12:57	12:55	12:52	
		←	Rue des Chênes		29,0	65,9	13:01	12:58	12:55	12:53	
		←	Route de Quiévrain		29,4	65,5	13:01	12:59	12:56	12:54	
		Quiévrain									
		Audregnies									
		↑	Chemin de Wihéries		30,1	64,8	13:03	13:00	12:57	12:55	
				RÉTRÉCISSEMENT	31,2	63,7	13:05	13:02	12:59	12:56	
		←	Place d'Audregnies		31,4	63,5	13:05	13:02	12:59	12:57	
		→	Place d'Audregnies		31,5	63,4	13:05	13:02	12:59	12:57	
		←	Rue de l'Eglise		31,6	63,3	13:05	13:02	12:59	12:57	
		←	Rue Glineur		31,8	63,1	13:06	13:03	13:00	12:57	
		↑	Rue de la Fontaine		32,0	62,9	13:06	13:03	13:00	12:58	
		→	Côte des Nonettes	★★★ 🏠 300m	32,2	62,7	13:06	13:03	13:00	12:58	
		→	Chaussée Brunehaut	RUSH 1	32,5	62,4	13:07	13:04	13:01	12:58	
		⚠	↑	Chaussée Brunehaut							
				Descente rapide	Îlot central	32,8	62,1	13:07	13:04	13:01	12:59

			N553 Rue du Calvaire		33,3	61,6	13:08	13:05	13:02	12:59
			N553 Rue de l'Abbaye		33,7	61,2	13:09	13:06	13:03	13:00
			N553 Chemin d'Elouges		34,0	60,9	13:10	13:06	13:03	13:01
			Chemin d'Elouges	GPM 2	34,0	60,9	13:10	13:06	13:03	13:01
DOUR										
Elouges										
			N553 Rue d'Audregnies		35,7	59,2	13:13	13:09	13:06	13:03
			N553 Rue de la Chapelle		36,3	58,6	13:14	13:10	13:07	13:04
DESCENTE RAPIDE										
		PASSAGE TRÈS DANGEREUX SUR 1 FILE								
			Rue des Andrieux		36,8	58,1	13:14	13:11	13:08	13:05
			Rue Belle Vue		37,4	57,5	13:16	13:12	13:09	13:06
			N552 Rue d'Elouges		37,5	57,4	13:16	13:12	13:09	13:06
			Rue de Belle Vue	★ ★ ★ 500m	37,6	57,3	13:16	13:12	13:09	13:06
			Chemin de Thulin		38,3	56,6	13:17	13:13	13:10	13:07
Dour										
			Rue Camille Moury		38,7	56,2	13:18	13:14	13:11	13:08
			Rue de L'Yser		39,6	55,3	13:19	13:16	13:12	13:09
			Rue du Parc		40,0	54,9	13:20	13:16	13:13	13:10
			Rue Decrucq		40,2	54,7	13:20	13:17	13:13	13:10
			N549 Rue General Lemans		40,5	54,4	13:21	13:17	13:13	13:10
			Rue Marechal Foch		40,7	54,2	13:21	13:17	13:14	13:11
			Rue Emile Vandervelde		40,9	54,0	13:22	13:18	13:14	13:11
			Place Verte Arrivee 1° Passage	RUSH 2	41,1	53,8	13:22	13:18	13:14	13:11
			Rue Henry Pochez		41,2	53,7	13:22	13:18	13:15	13:11
			Rue Moranfayt		41,8	53,1	13:23	13:19	13:16	13:12
ZONE de RAVITAILLEMENT										
ZONE de COLLECTE										
			Rue Moranfayt		42,7	52,2	13:25	13:21	13:17	13:14
Blaugies										
			Route Verte		43,7	51,2	13:27	13:22	13:19	13:15
			Rue Viane		43,9	51,0	13:27	13:23	13:19	13:15
			Rue de la Frontiere		44,3	50,6	13:28	13:23	13:19	13:16
			Rue de Bavay		44,6	50,3	13:28	13:24	13:20	13:16
			Rue de la Chapelle St Ghislain		45,8	49,1	13:30	13:26	13:22	13:18
HONNELLES										
Erquennes										
			Rue du vert Pignon	★ 1,4 Km	46,2	48,7	13:31	13:27	13:22	13:19
			Rue Longues		46,8	48,1	13:32	13:28	13:23	13:20
			Rue Descamps		47,5	47,4	13:33	13:29	13:25	13:21
			La Croix des Muets		47,9	47,0	13:34	13:29	13:25	13:21
Athis										
			Avenue des Hauts Pays		48,0	46,9	13:34	13:30	13:25	13:22
Fayt le Franc										
			Avenue des Hauts Pays		48,3	46,6	13:35	13:30	13:26	13:22
			Chausée Brunehault		51,2	43,7	13:40	13:35	13:30	13:26
			Chausée Brunehault							
			ÎLOT CENTRAL - PASSAGE DANGEREUX		52,4	42,5	13:42	13:37	13:32	13:28
Montignies- sur- Roc										
			Rue Roquette		53,1	41,8	13:43	13:38	13:33	13:29
			Côte de la Roquette	★ ★ 500m	53,2	41,7	13:43	13:38	13:34	13:29
			Trieu Quesnoy		53,4	41,5	13:44	13:39	13:34	13:30
			Place Masson	GPM 3	53,6	41,3	13:44	13:39	13:34	13:30

		→	Rue de l'Eglise	53,7	41,2	13:44	13:39	13:34	13:30
		→	Bas des Roccs	54,1	40,8	13:45	13:40	13:35	13:31
		→	Chemin de Wihéries 400m	54,2	40,7	13:45	13:40	13:35	13:31
		←	Drève du Château	54,5	40,4	13:46	13:40	13:36	13:31
DOUR									
Wihéries									
		↑	Avenue Jules Sartiaux	55,3	39,6	13:47	13:42	13:37	13:32
			Avenue Jules Sartiaux CASSE VITESSE	55,5	39,4	13:47	13:42	13:37	13:33
		←	Rue des Chênes	56,0	38,9	13:48	13:43	13:38	13:34
		←	Route de Quiévrain	56,4	38,5	13:49	13:44	13:39	13:34
Quiévrain									
Audregnies									
		↑	Chemin de Wihéries	57,1	37,8	13:50	13:45	13:40	13:35
			RÉTRÉCISSEMENT	58,2	36,7	13:52	13:47	13:41	13:37
		←	Place d'Audregnies	58,4	36,5	13:53	13:47	13:42	13:37
		→	Place d'Audregnies	58,5	36,4	13:53	13:47	13:42	13:37
		←	Rue de l'Eglise	58,6	36,3	13:53	13:47	13:42	13:37
		←	Rue Glineur	58,7	36,2	13:53	13:47	13:42	13:38
		↑	Rue de la Fontaine	58,9	36,0	13:53	13:48	13:43	13:38
		→	Côte des Nonettes 300m	59,2	35,7	13:54	13:48	13:43	13:38
		→	Chaussée Brunehaut	59,5	35,4	13:55	13:49	13:43	13:39
		↑	Chaussée Brunehaut						
			Descente rapide Îlot central						
		→	N553 Rue du Calvaire	60,3	34,6	13:56	13:50	13:45	13:40
		↑	N553 Rue de l'Abbaye	60,5	34,4	13:56	13:50	13:45	13:40
		↑	N553 Chemin d'Elouges	60,8	34,1	13:57	13:51	13:46	13:41
DOUR									
Elouges									
		↑	N553 Rue d'Audregnies	62,1	32,8	13:59	13:53	13:48	13:43
		↑	N553 Rue de la Chapelle	63,2	31,7	14:01	13:55	13:49	13:44
			DESCENTE RAPIDE						
			PASSAGE TRÈS DANGEREUX SUR 1 FILE						
		→	Rue des Andrieux	63,8	31,1	14:02	13:56	13:50	13:45
		←	Rue Belle Vue	64,3	30,6	14:03	13:57	13:51	13:46
		←	N552 Rue d'Elouges	64,4	30,5	14:03	13:57	13:51	13:46
		→	Rue de Belle Vue 500m	64,6	30,3	14:04	13:57	13:52	13:46
		→	Chemin de Thulin	65,3	29,6	14:05	13:58	13:53	13:47
Dour									
		←	Rue Camille Moury	66,1	28,8	14:06	14:00	13:54	13:49
		→	Rue de L'Yser	66,6	28,3	14:07	14:01	13:55	13:49
		←	Rue du Parc	67,0	27,9	14:08	14:01	13:55	13:50
		←	Rue Decrucq	67,2	27,7	14:08	14:02	13:56	13:50
		→	N549 Rue du General Lemans	67,5	27,4	14:09	14:02	13:56	13:51
		↑	Rue Foch	67,8	27,1	14:09	14:03	13:57	13:51
		↑	Rue Emile Vandervelde	67,9	27,0	14:09	14:03	13:57	13:51
			Place Verte Arrivée 2° Passage RUSH 3	68,0	26,9	14:10	14:03	13:57	13:52
			Derniere Entree sur Cicit local	70,5	24,4	14:14	14:07	14:01	13:55
			Arrivee 3° Passage	94,9	0,0	14:57	14:48	14:39	14:32

