

























**MARDI 5 Mars 2019**
**LE SAMYN DES DAMES**
**Memorial Roger Delhayé 101,1 KMs**

							Heures de passage				
							Moyenne en Km/h				
Communes , entités, rues traversées							Km +	Km -	36	38	40
 <b>Province du Hainaut</b>											
<b>Quaregnon</b>											
<b>Départ fictif : Grand Place Quaregnon</b>							0,00		10:45	10:45	10:45
		⬆	Rue du Village								
		⬆	Rue Jules Destree		0,13						
		⬆	Rue Charles Dupuis		0,38						
		⬆	Rue du Bon Dieu		1,02						
		⬆	Rue Debrouckere	<b>CASSE VITESSE</b>	1,76						
		⬆	Rue de Monsville		2,22						
		⬆	Rue du Docteur Haquin		2,27						
		⬆	Rue A. Castiaux		2,46						
		⬆	Rue du Village		3,13						
		⬆	Rue du Village GRAND PLACE		3,22						
		⬆	Rue du Village		3,38						
		⬆	Départ fictif Place communale		3,44						
		⬆	Rue Jules Destrée		3,57						
		⬆	<b>Départ réel :N51 face du Delhaize</b>		3,72						
<b>QUAREGNON</b>											
			<b>N 51 Rue Jules Destrée</b>		0,00	101,1	10:55	10:55	10:55		
		⬆	N545 Chaussée de l'Espérance		0,22	100,9	10:55	10:55	10:55		
		⬆	N545 Chaussée de l'Espérance		0,70	100,4	10:56	10:56	10:56		
			Pont sur canal		1,05	100,1	10:56	10:56	10:56		
			Pont sur E19		1,12	100,0	10:56	10:56	10:56		
		⬆	N545 Rue de Ghlin		1,15	100,0	10:56	10:56	10:56		
<b>SAINT-GHISLAIN</b>											
<b>Baudour</b>											
		⬆	Rue des Roseaux		2,05	99,1	10:58	10:58	10:58		
		⬆	Rue des Azallées		4,33	96,8	11:02	11:01	11:01		
		⬆	N50 Route de Wallonie		4,57	96,5	11:02	11:02	11:01		
		⬆	N50 Route de Wallonie		5,62	95,5	11:04	11:03	11:03		
		⬆	N50 Route de Wallonie		5,80	95,3	11:04	11:04	11:03		
		⬆	Pont sous voies ferrées		7,25	93,9	11:07	11:06	11:05		
<b>Tertre</b>											
		⬆	N50 Route de Wallonie		7,30	93,8	11:07	11:06	11:05		
<b>Villerot</b>											
		⬆	Rue Octave Malice		9,20	91,9	11:10	11:09	11:08		
		⬆	Rue du petit Villerot		9,50	91,6	11:10	11:10	11:09		

		<b>Hautrage</b>						
		↪ N 547 Grand route de Mons	10,60	90,5	11:12	11:11	11:10	
		↑ Pont Canal	11,50	89,6	11:14	11:13	11:12	
		↑ N50 Grand Route de Mons	11,80	89,3	11:14	11:13	11:12	
		↩ Rue Omer Lescot	12,20	88,9	11:15	11:14	11:13	
		↑ Pont Canal	12,60	88,5	11:16	11:14	11:13	
		↑ Avenue Noel Depret	13,30	87,8	11:17	11:16	11:14	
		↪ N552 Route de Wallonie	13,40	87,7	11:17	11:16	11:15	
		↑ Pont Autoroute	14,90	86,2	11:19	11:18	11:17	
<b>BERNISSART</b>								
<b>Ville-Pommeroeul</b>								
		↑ N552 Chaussee Belle Vue	16,1	85,0	11:21	11:20	11:19	
		↑ N552 Pont Autoroute	17,5	83,6	11:24	11:22	11:21	
<b>HENSIES</b>								
		↑ Chaussee Belle Vue	18,6	82,5	11:26	11:24	11:22	
<b>Thulin</b>								
		↻ ↑ Direction Dour	20,3	80,8	11:28	11:27	11:25	
		↑ N552 Chaussée Belle-Vue						
<b>DOUR</b>								
<b>Elouges</b>								
		↑ N552 Rue d'Elouges	22,1	79,0	11:31	11:29	11:28	
		↻ ↑ N552 Rue D'Elouges	22,4	78,7	11:32	11:30	11:28	
		↩ Rue Benoît	23,2	77,9	11:33	11:31	11:29	
		↪ Chemin de Thulin	24,0	77,1	11:35	11:32	11:31	
		↑ <b>ENTRÉE CIRCUIT LOCAL</b>	24,4	76,7	11:35	11:33	11:31	
<b>Dour</b>								
		↩ Rue Camille Moury	25,2	75,9	11:37	11:34	11:32	
		↑ Rue de l'Athénée	25,7	75,4	11:37	11:35	11:33	
		↻ Rue Général Leman	25,9	75,2	11:38	11:35	11:33	
		⚠ M Rue du Maréchal Foch	26,0	75,1	11:38	11:36	11:34	
		↑ Rue Emile Vandervelde	26,3	74,8	11:38	11:36	11:34	
		Rue Henri Poclet	26,4	74,7	11:39	11:36	11:34	
		↑ Rue Moranfayt	26,8	74,3	11:39	11:37	11:35	
		<b>Ligne d'arrivée 1<sup>er</sup> passage</b>	27,2	73,9	11:40	11:37	11:35	
		<b>ZONE DE RAVITAILLEMENT</b>	27,5	73,6	11:40	11:38	11:36	
		↻ Rue Moranfayt	28,0	73,1	11:41	11:39	11:37	
<b>Blaugies</b>								
		↑ Route Verte	29,0	72,1	11:43	11:40	11:38	
		↻ ↑ Route Verte	29,6	71,5	11:44	11:41	11:39	
<b>HONNELLES</b>								
<b>Erquennes</b>								
		↑ Carrefour des Muets	31,4	69,7	11:47	11:44	11:42	
<b>Athis</b>								
		↑ Avenue des Hauts Pays	31,7	69,4	11:47	11:45	11:42	
<b>Fayt-le-Franc</b>								
		↑ Avenue des Hauts Pays	32,2	68,9	11:48	11:45	11:43	
		↻ ↪ Chaussée Brunehault Direction Montignies- sur- Roc	34,7	66,4	11:52	11:49	11:47	
		<b>ÎLOT CENTRAL - PASSAGE DANGEREUX</b>	36,0	65,1	11:55	11:51	11:49	
<b>Montignies- sur- Roc</b>								
		↪ Rue Roquette	36,6	64,5	11:56	11:52	11:49	
		<b>Côte de la Roquette</b> ★★  500m	36,7	64,4	11:56	11:52	11:50	

	↑	Trieu Quesnoy	37,0	64,1	11:56	11:53	11:50
	←	Place Masson	37,2	63,9	11:57	11:53	11:50
	→	Rue de l'Eglise	37,3	63,8	11:57	11:53	11:50
	→	Bas des Roccs	37,6	63,5	11:57	11:54	11:51
	→	Chemin de Wihéries   400m	37,8	63,3	11:58	11:54	11:51
	←	Drève du Château	38,2	62,9	11:58	11:55	11:52
<b>DOUR</b>							
		<b>Wihéries</b>					
	↑	Avenue Jules Sartiaux	39,0	62,1	12:00	11:56	11:53
		Avenue Jules Sartiaux <b>CASSE VITESSE</b> 	39,1	62,0	12:00	11:56	11:53
	←	Rue des Chênes	39,7	61,4	12:01	11:57	11:54
	←	Route de Quiévrain	40,2	60,9	12:02	11:58	11:55
<b>Quiévrain</b>							
		<b>Audregnies</b>					
	↑	Chemin de Wihéries	41,5	59,6	12:04	12:00	11:57
		<b>RÉTRÉCISSEMENT</b>	42,0	59,1	12:05	12:01	11:58
	←	Place d'Audregnies	42,1	59,0	12:05	12:01	11:58
	→	Place d'Audregnies	42,2	58,9	12:05	12:01	11:58
	←	Rue de l'Eglise	42,3	58,8	12:05	12:01	11:58
	←	Rue Glineur	42,4	58,7	12:05	12:01	11:58
	↑	Rue de la Fontaine	42,6	58,5	12:06	12:02	11:58
	→	Cote DES NONETTES   350m	42,9	58,2	12:06	12:02	11:59
	→	Chaussée Brunehaut	43,2	57,9	12:07	12:03	11:59
		<b>Passage Dangereux Descente Rapide</b>					
		<b>Ilot central</b> 					
	→	<b>N553 Rue du Calvaire (Côte d'Audregnies)</b>	44,0	57,1	12:08	12:04	12:01
	↑	N553 Rue de l'Abbaye	44,4	56,7	12:09	12:05	12:01
		N553 Chemin d'Elouges	44,9	56,2	12:09	12:05	12:02
<b>DOUR</b>							
		<b>Elouges</b>					
		N553 Rue d'Audregnies	45,6	55,5	12:11	12:07	12:03
	↑	N553 Rue de la Chapelle	47,0	54,1	12:13	12:09	12:05
		<b>DESCENTE RAPIDE</b>					
		<b>PASSAGE TRÈS DANGEREUX SUR 1 FILE</b> 	47,3	53,8	12:13	12:09	12:05
	→	Rue des Andrieux	47,5	53,6	12:14	12:10	12:06
	←	N552 Rue d'Elouges	48,1	53,0	12:15	12:10	12:07
	→	Rue de Belle Vue   500m	48,3	52,8	12:15	12:11	12:07
	→	Chemin de Thulin	49,0	52,1	12:16	12:12	12:08
		<b>Dour</b>					
	←	Rue Camille Moury	49,8	51,3	12:18	12:13	12:09
		Rue de L'Athénée	50,3	50,8	12:18	12:14	12:10
	↑	Rue General Leman	50,6	50,5	12:19	12:14	12:10
		Rue du Marechal Foch	50,7	50,4	12:19	12:15	12:11
	↑	Rue Emile Vandervelde	50,9	50,2	12:19	12:15	12:11
		Rue Henri Poclet	51,1	50,0	12:20	12:15	12:11
	↑	Rue Moranfayt	51,4	49,7	12:20	12:16	12:12
		<b>Ligne d'arrivée 2<sup>ème</sup> passage</b>	52,9	48,2	12:23	12:18	12:14
		<b>Ligne d'arrivée 3<sup>ème</sup> passage</b>	76,5	24,6	13:02	12:55	12:49
		<b>ARRIVÉE : 4<sup>ème</sup> passage</b>	101,1	0,0	13:43	13:34	13:26