

Le Mardi 5 Mars 2019

LE SAMYN ELITES 2019










| 198,4Kms | | | | | | | | | | |
|--|--|--|--|--|---|-------------------|-------|-------|-------|-------|
| | | | | | | Heures de passage | | | | |
| | | | | | | Moyenne en Km/h | | | | |
| Communes , entités, rues traversées | | | | | | Km + | Km - | 40 | 42 | 44 |
| Quaregnon | | | | | | | | | | |
| Départ fictif :Grand 'Place Quaregnon | | | | | | 0,00 | | 12:05 | 12:05 | 12:05 |
| | | | | | Rue du Village | | | | | |
| | | | | | Rue Jules Destree | 0,13 | | | | |
| | | | | | Rue Charles Dupuis | 0,38 | | | | |
| | | | | | Chemin du Bon Dieu | 1,02 | | | | |
| | | | | | Rue Debrouckère | 1,76 | | | | |
| | | | | | Rue de Monsville | 2,22 | | | | |
| | | | | | Rue du Docteur Haquin | 2,30 | | | | |
| | | | | | Rue A Castiaux | 2,46 | | | | |
| | | | | | Rue du Village | 3,13 | | | | |
| | | | | | Rue du Village Grand'PLACE | 3,22 | | | | |
| | | | | | Rue du Village | 3,38 | | | | |
| | | | | | Départ fictif Place communale | 3,44 | | | | |
| | | | | | Rue Jules Destrée | 3,57 | | | | |
| | | | | | Départ réel N51 Face de Delhaize | 3,72 | | | | |
| QUAREGNON | | | | | | | | | | |
| | | | | | N 51 Rue Jules Destrée | 0,00 | 198,4 | 12:15 | 12:15 | 12:15 |
| | | | | | N545 Chaussée de l'Espérance | 0,20 | 198,2 | 12:15 | 12:15 | 12:15 |
| | | | | | N545 Chaussée de l'Espérance | 0,70 | 197,7 | 12:16 | 12:16 | 12:15 |
| | | | | | Pont sur canal | 1,05 | 197,4 | 12:16 | 12:16 | 12:16 |
| | | | | | Pont sur E19 | 1,12 | 197,3 | 12:16 | 12:16 | 12:16 |
| | | | | | N545 Rue de Ghlin | 1,15 | 197,3 | 12:16 | 12:16 | 12:16 |
| | | | | | Rue des Roseaux | 2,05 | 196,4 | 12:18 | 12:17 | 12:17 |
| SAINT-GHISLAIN | | | | | | | | | | |
| Baudour | | | | | | | | | | |
| | | | | | Rue des Roseaux | 2,10 | 196,3 | 12:18 | 12:18 | 12:17 |
| | | | | | Rue des Azallées | 4,33 | 194,1 | 12:21 | 12:21 | 12:20 |
| | | | | | N50 Route de Wallonie | 4,57 | 193,8 | 12:21 | 12:21 | 12:21 |
| | | | | | N50 Route de Wallonie | 5,62 | 192,8 | 12:23 | 12:23 | 12:22 |
| | | | | | N50 Route de Wallonie | 5,80 | 192,6 | 12:23 | 12:23 | 12:22 |
| | | | | | Pont sous voies ferrées | 7,25 | 191,2 | 12:25 | 12:25 | 12:24 |
| Tertre | | | | | | | | | | |
| | | | | | N50 Route de Wallonie | 7,30 | 191,1 | 12:25 | 12:25 | 12:24 |
| Villerot | | | | | | | | | | |
| | | | | | N50 Route de Wallonie | 9,20 | 189,2 | 12:28 | 12:28 | 12:27 |
| Hautrage | | | | | | 10,00 | 188,4 | 12:30 | 12:29 | 12:28 |
| | | | | | Pont sur canal Nimy - Blaton | 10,20 | 188,2 | 12:30 | 12:29 | 12:28 |

| | | | | | | | |
|------------------------------|--|--|-------|-------|-------|-------|-------|
| | | Direction Tournai | 10,30 | 188,1 | 12:30 | 12:29 | 12:29 |
| | | N50 Direction Tournai RETRECISSEMENT | 10,60 | 187,8 | 12:30 | 12:30 | 12:29 |
| | | N50 Grand Route | 10,90 | 187,5 | 12:31 | 12:30 | 12:29 |
| | | N50 Route de Mons | 11,90 | 186,5 | 12:32 | 12:32 | 12:31 |
| BERNISSART | | | 11,90 | 186,5 | 12:32 | 12:32 | 12:31 |
| Ville Pommeroeul | | | 12,70 | 185,7 | 12:34 | 12:33 | 12:32 |
| | | N50 Route de Mons | 14,10 | 184,3 | 12:36 | 12:35 | 12:34 |
| BELOEIL | | | | | | | |
| Stambruges | | | 14,70 | 183,7 | 12:37 | 12:36 | 12:35 |
| | | N50 Rue de Tournai | 16,50 | 181,9 | 12:39 | 12:38 | 12:37 |
| | | Pont sur canal Blaton-Ath | | | | | |
| | | ILOT - DOS D'ANE | 17,00 | 181,4 | 12:40 | 12:39 | 12:38 |
| | | N50 - N527 Direction Aubechies | | | | | |
| Grandglise | | | 17,10 | 181,3 | 12:40 | 12:39 | 12:38 |
| | | N527 Rue de la Station - Phil's Confection | 17,20 | 181,2 | 12:40 | 12:39 | 12:38 |
| | | N527 Chaussée Brunehaut | | | | | |
| Quevaucamps | | | 18,10 | 180,3 | 12:42 | 12:40 | 12:39 |
| | | N527 Chaussée Brunehaut | 18,30 | 180,1 | 12:42 | 12:41 | 12:39 |
| | | N527 Chaussée Brunehaut | 20,00 | 178,4 | 12:45 | 12:43 | 12:42 |
| | | Place | 20,90 | 177,5 | 12:46 | 12:44 | 12:43 |
| Ellignies-Sainte-Anne | | | | | | | |
| | | N527 Chaussée Brunehaut | 22,00 | 176,4 | 12:48 | 12:46 | 12:45 |
| | | N527 - N526 Direction Ath | 23,10 | 175,3 | 12:49 | 12:48 | 12:46 |
| | | N527 Chaussée Brunehaut | 23,20 | 175,2 | 12:49 | 12:48 | 12:46 |
| | | N527 Rue du Pilori | | | | | |
| ATH | | | | | | | |
| Ormeignies | | | 24,50 | 173,9 | 12:51 | 12:50 | 12:48 |
| | | N527 Chaussée de Valenciennes | 24,80 | 173,6 | 12:52 | 12:50 | 12:48 |
| | | Pont sur TGV | 26,60 | 171,8 | 12:54 | 12:53 | 12:51 |
| | | N527 Direction Ath | | | | | |
| | | N527 Chaussée de Valenciennes | 27,80 | 170,6 | 12:56 | 12:54 | 12:52 |
| | | Direction Moulbaix | | | | | |
| | | Rue du Chapitre | 28,20 | 170,2 | 12:57 | 12:55 | 12:53 |
| | | Rue Adhémar Maréchal Direction Moulbaix Centre | 28,90 | 169,5 | 12:58 | 12:56 | 12:54 |
| Moulbaix | | | | | | | |
| | | Rue Adhémar Maréchal | 29,40 | 169,0 | 12:59 | 12:57 | 12:55 |
| | | Place | 29,50 | 168,9 | 12:59 | 12:57 | 12:55 |
| | | Rue de Pont | 29,80 | 168,6 | 12:59 | 12:57 | 12:55 |
| | | Chemin du Chasteler | | | | | |
| Ligne | | | 31,30 | 167,1 | 13:01 | 12:59 | 12:57 |
| | | Chemin du Chasteler | 32,00 | 166,4 | 13:03 | 13:00 | 12:58 |
| | | Rue de la Brasserie STATIONNEMENT INTERDIT | 32,20 | 166,2 | 13:03 | 13:01 | 12:58 |
| | | Passage à niveau- Ligne d'Ath PASS. DANGEREUX | | | | | |
| | | Rue de la Brasserie - Place | 32,90 | 165,5 | 13:04 | 13:02 | 12:59 |
| | | Direction Houtaing | | | | | |
| | | Rue le Chat | 33,30 | 165,1 | 13:04 | 13:02 | 13:00 |
| | | Direction Mainvault | | | | | |
| | | Chaussée Brunehaut | | | | | |
| Villers Saint-Amant | | | 34,00 | 164,4 | 13:06 | 13:03 | 13:01 |
| | | Direction Mainvault | | | | | |

| | | | | | | | | |
|----------------------------|--|--|---|-------|-------|-------|-------|-------|
| | | | Chaussée Brunehault | | | | | |
| Houtaing | | | | | | | | |
| | | | Chaussée Brunehault | 35,60 | 162,8 | 13:08 | 13:05 | 13:03 |
| | | | Direction Oeudeghien | | | | | |
| | | | Chaussée Brunehault | | | | | |
| Mainvault | | | | 35,80 | 162,6 | 13:08 | 13:06 | 13:03 |
| | | | Chaussée Brunehault | 36,10 | 162,3 | 13:09 | 13:06 | 13:04 |
| | | | Pont sous A8 | 36,70 | 161,7 | 13:10 | 13:07 | 13:05 |
| | | | Rue du Mont | 37,10 | 161,3 | 13:10 | 13:08 | 13:05 |
| | | | Côte de Mainvault | | | | | |
| FRASNES-LEZ-ANVAING | | | | | | | | |
| Oeudeghien | | | | 38,20 | 160,2 | 13:12 | 13:09 | 13:07 |
| | | | Rue du Mont | 38,60 | 159,8 | 13:12 | 13:10 | 13:07 |
| | | | Chaussée Brunehault | | | | | |
| | | | RETRECISSEMENT | 39,60 | 158,8 | 13:14 | 13:11 | 13:09 |
| | | | ILOT DOS D'ANE | 40,20 | 158,2 | 13:15 | 13:12 | 13:09 |
| | | | Chaussée Brunehault | 41,40 | 157,0 | 13:17 | 13:14 | 13:11 |
| | | | Direction Frasnés | | | | | |
| | | | N529 Rue du Cornet | 41,80 | 156,6 | 13:17 | 13:14 | 13:12 |
| | | | Direction Frasnés | | | | | |
| | | | N529 Rue de la Folie | | | | | |
| ELLEZELLES | | | | | | | | |
| Lahamaide | | | | | | | | |
| | | | N529 Rue de la Folie | | | | | |
| FRASNES-LEZ-ANVAING | | | | | | | | |
| Oeudeghien | | | | | | | | |
| | | | N529 Rue de la Folie | 43,60 | 154,8 | 13:20 | 13:17 | 13:14 |
| | | | Côte de la Folie | | | | | |
| Buissenal | | | | | | | | |
| | | | N529 Rue de la Folie | | | | | |
| Frasnes-lez-Anvaing | | | | | | | | |
| | | | N529 Rue de la Folie | 45,40 | 153,0 | 13:23 | 13:19 | 13:16 |
| | | | Hameau des Papins | 46,10 | 152,3 | 13:24 | 13:20 | 13:17 |
| | | | Côte des Papins 12% | 46,70 | 151,7 | 13:25 | 13:21 | 13:18 |
| | | | Rue Dieu des Monts | | | | | |
| ELLEZELLES | | | | | | | | |
| Ellezelles | | | | 48,30 | 150,1 | 13:27 | 13:24 | 13:20 |
| | | | Gauquier DESCENTE RAPIDE | 49,10 | 149,3 | 13:28 | 13:25 | 13:21 |
| | | | N528 Séménil | 50,60 | 147,8 | 13:30 | 13:27 | 13:24 |
| | | | Côte Séménil | | | | | |
| FRASNES-LEZ-ANVAING | | | | | | | | |
| Frasnes-Lez-Anvaing | | | | 52,00 | 146,4 | 13:33 | 13:29 | 13:25 |
| | | | N528 Hameau Grandrieu | 54,30 | 144,1 | 13:36 | 13:32 | 13:29 |
| | | | N528 Rue du Ramponneau STATION. INTERDIT | 55,10 | 143,3 | 13:37 | 13:33 | 13:30 |
| | | | Place de la Liberté | 56,00 | 142,4 | 13:39 | 13:35 | 13:31 |
| | | | Rue du Cloître | 56,30 | 142,1 | 13:39 | 13:35 | 13:31 |
| | | | Rue de L'hotel de ville | 56,50 | 141,9 | 13:39 | 13:35 | 13:32 |
| | | | Place de Hotel de ville | 56,60 | 141,8 | 13:39 | 13:35 | 13:32 |
| | | | Rue Leon Dermottes | 56,80 | 141,6 | 13:40 | 13:36 | 13:32 |
| | | | Rue de Hacquegnies | 57,30 | 141,1 | 13:40 | 13:36 | 13:33 |

| | | | | | | | | |
|------------------------------|--|---|---------------------------|-------|-------|-------|-------|-------|
| | | N529 Pont Autoroute | | | | | | |
| | | N60 Chaussée de Leuze | 58,40 | 140,0 | 13:42 | 13:38 | 13:34 | |
| LEUZE-EN-HAINAUT | | | 61,20 | 137,2 | 13:46 | 13:42 | 13:38 | |
| Thieulain | | | | | | | | |
| Leuze-en-Hainaut | | | | | | | | |
| | | N60 L'Amourette | 62,80 | 135,6 | 13:49 | 13:44 | 13:40 | |
| | | N7 Boulevard du Prince Régent | | | | | | |
| | | PASSAGE TRES DANGEREUX SUR 1 FILE | 64,40 | 134,0 | 13:51 | 13:47 | 13:42 | |
| | | Feux tricolores "Lutosa" PASSAGE DANGEREUX | 66,00 | 132,4 | 13:54 | 13:49 | 13:45 | |
| | | N7 Boulevard du Prince Régent | | | | | | |
| | | N60d Contournement de Leuze | 66,60 | 131,8 | 13:54 | 13:50 | 13:45 | |
| | | N60d Contournement de Leuze | 69,10 | 129,3 | 13:58 | 13:53 | 13:49 | |
| | | Direction Beloeil-Tourpes | | | | | | |
| | | N526 Rue Royale | | | | | | |
| Tourpes | | | TOURPES | 70,00 | 128,4 | 14:00 | 13:55 | 13:50 |
| | | N526 Rue Royale | | | | | | |
| | | Pont sous TGV | 72,30 | 126,1 | 14:03 | 13:58 | 13:53 | |
| BELOEIL | | | | | | | | |
| Ellignies-Sainte-Anne | | | ELLIGNIES Ste Anne | | | | | |
| | | N526 Rue de l'Alouette | | | | | | |
| | | Eglise | 73,10 | 125,3 | 14:04 | 13:59 | 13:54 | |
| | | Ilot central Centre La Pommeraie | | | | | | |
| | | Place | | | | | | |
| | | N526 - N527 | 74,50 | 123,9 | 14:06 | 14:01 | 13:56 | |
| | | N527 Chaussée Brunehaut | | | | | | |
| Quevaucamps | | | QUEVAUCAMPS | 76,40 | 122,0 | 14:09 | 14:04 | 13:59 |
| | | N527 Chaussée de Brunehaut | | | | | | |
| | | Direction Granglise | 79,30 | 119,1 | 14:13 | 14:08 | 14:03 | |
| | | N527 Chaussée de Brunehaut | | | | | | |
| Grandglise | | | | | | | | |
| | | N527 Chaussée de Brunehaut | 79,90 | 118,5 | 14:14 | 14:09 | 14:03 | |
| | | N527 Rue de la Station | 80,20 | 118,2 | 14:15 | 14:09 | 14:04 | |
| | | N527 - N50 Direction Mons | 80,40 | 118,0 | 14:15 | 14:09 | 14:04 | |
| | | N50 Rue de Tournai | | | | | | |
| | | Pont sur canal Nimy - Blaton | 81,00 | 117,4 | 14:16 | 14:10 | 14:05 | |
| BERNISSART | | | | | | | | |
| Ville-Pommeroeul | | | | | | | | |
| | | N50 Route de Mons | 82,40 | 116,0 | 14:18 | 14:12 | 14:07 | |
| | | N554 Chaussée Belle Vue | 84,70 | 113,7 | 14:22 | 14:16 | 14:10 | |
| | | N554 Chaussée Belle Vue | | | | | | |
| | | Pont Autoroute | 85,50 | 112,9 | 14:23 | 14:17 | 14:11 | |
| | | Pont Canal | 86,10 | 112,3 | 14:24 | 14:18 | 14:12 | |
| | | N554 Chaussée Belle Vue Direction Dour | 87,50 | 110,9 | 14:26 | 14:20 | 14:14 | |
| | | N552 Chaussée Belle Vue | 87,90 | 110,5 | 14:26 | 14:20 | 14:14 | |
| | | Pont Autoroute | 88,40 | 110,0 | 14:27 | 14:21 | 14:15 | |
| HENSIES | | | 90,30 | 108,1 | 14:30 | 14:24 | 14:18 | |
| Thulin | | | | | | | | |

| | | | | | | | |
|-----------------------------|----------------|--|-------|-------|-------|-------|-------|
| | | N552 Direction Dour | 92,10 | 106,3 | 14:33 | 14:26 | 14:20 |
| DOUR | | | | | | | |
| | Elouges | | 92,90 | 105,5 | 14:34 | 14:27 | 14:21 |
| | | N552 Rue d'Elouges | | | | | |
| | | N552 Rue d'Elouges | 94,40 | 104,0 | 14:36 | 14:29 | 14:23 |
| | | Rue Benoit | 95,20 | 103,2 | 14:37 | 14:31 | 14:24 |
| | | Chemin de Thulin | 96,00 | 102,4 | 14:39 | 14:32 | 14:25 |
| | | ENTREE CIRCUIT LOCAL | 96,40 | 102,0 | 14:39 | 14:32 | 14:26 |
| Dour | | | | | | | |
| | | Rue Camille Moury | 97,10 | 101,3 | 14:40 | 14:33 | 14:27 |
| | | Rue de L'Athénée | 97,70 | 100,7 | 14:41 | 14:34 | 14:28 |
| | | Rue Général Leman | 97,90 | 100,5 | 14:41 | 14:34 | 14:28 |
| | | Rue du Maréchal Foch | 98,00 | 100,4 | 14:42 | 14:35 | 14:28 |
| | | Rue Emile Vandervelde | 98,30 | 100,1 | 14:42 | 14:35 | 14:29 |
| | | Rue Henri Pochet | 98,40 | 100,0 | 14:42 | 14:35 | 14:29 |
| | | Rue Moranfayt | 99,00 | 99,4 | 14:43 | 14:36 | 14:30 |
| | | Ligne d'arrivée 1^{er} passage | 99,20 | 99,2 | 14:43 | 14:36 | 14:30 |
| | | ZONE DE RAVITAILLEMENT | 99,4 | 99,0 | 14:44 | 14:37 | 14:30 |
| | | Rue Moranfayt | 100,0 | 98,4 | 14:45 | 14:37 | 14:31 |
| Blaugies | | | | | | | |
| | | Route Verte | 101,0 | 97,4 | 14:46 | 14:39 | 14:32 |
| | | Route Verte | 101,6 | 96,8 | 14:47 | 14:40 | 14:33 |
| Honnelles | | | | | | | |
| Erquennes | | | | | | | |
| | | Carrefour des Muets | 103,4 | 95,0 | 14:50 | 14:42 | 14:36 |
| Athis | | | | | | | |
| | | Avenue des Hauts - Pays | 103,8 | 94,6 | 14:50 | 14:43 | 14:36 |
| Fayt-le-Franc | | | | | | | |
| | | Avenue des Hauts - Pays | 104,2 | 94,2 | 14:51 | 14:43 | 14:37 |
| | | Chaussée Brunehault-Direction Montignies -sur- Roc | 106,7 | 91,7 | 14:55 | 14:47 | 14:40 |
| | | ILOT CENTRAL-PASSAGE DANGEREUX | 108,0 | 90,4 | 14:57 | 14:49 | 14:42 |
| Montignies- sur -Roc | | | | | | | |
| | | Rue Roquette | 108,6 | 89,8 | 14:57 | 14:50 | 14:43 |
| | | Côte de la Roquette 500m | 108,7 | 89,7 | 14:58 | 14:50 | 14:43 |
| | | Trieu Quesnoy | 109,0 | 89,4 | 14:58 | 14:50 | 14:43 |
| | | Place Masson | 109,2 | 89,2 | 14:58 | 14:51 | 14:43 |
| | | Rue de L'Eglise | 109,3 | 89,1 | 14:58 | 14:51 | 14:44 |
| | | Bas des Rocs | 109,6 | 88,8 | 14:59 | 14:51 | 14:44 |
| | | Chemin de Wihéries 400m | 109,7 | 88,7 | 14:59 | 14:51 | 14:44 |
| | | Drève du Château | 110,1 | 88,3 | 15:00 | 14:52 | 14:45 |
| DOUR | | | | | | | |
| Wiheries | | | | | | | |
| | | Avenue Julles Sartiaux | 110,9 | 87,5 | 15:01 | 14:53 | 14:46 |
| | | Avenue Jules Sartiaux CASSE VITESSE | 111,0 | 87,4 | 15:01 | 14:53 | 14:46 |
| | | Rue des Chênes | 111,6 | 86,8 | 15:02 | 14:54 | 14:47 |
| | | Route de Quiévrain | 112,0 | 86,4 | 15:03 | 14:55 | 14:47 |
| QUIEVRAIN | | | | | | | |
| Audregnies | | | | | | | |
| | | Chemin de Wiheries | 113,4 | 85,0 | 15:05 | 14:57 | 14:49 |
| | | RETRECISSEMENT | 113,9 | 84,5 | 15:05 | 14:57 | 14:50 |

| | | | | | | | |
|---|---|--|-------|------|-------|-------|-------|
| | ← | Place d'Audregnies | 114,0 | 84,4 | 15:06 | 14:57 | 14:50 |
| | → | Place d'Audregnies | 114,1 | 84,3 | 15:06 | 14:58 | 14:50 |
| | ← | Rue de l'Eglise | 114,2 | 84,2 | 15:06 | 14:58 | 14:50 |
| | ← | Rue jean Glineur | 114,3 | 84,1 | 15:06 | 14:58 | 14:50 |
| | ↑ | Rue de la Fontaine | 114,5 | 83,9 | 15:06 | 14:58 | 14:51 |
| | → | Cote des Nonettes   300m | 114,8 | 83,6 | 15:07 | 14:59 | 14:51 |
|  | → | Chausse Brunehault | 115,1 | 83,3 | 15:07 | 14:59 | 14:51 |
| | | Passage dangereux Descente Rapide | | | | | |
| | | Ilot CENTRAL | | | | | |
|  | → | N553 Rue du Calvaire (Côte d'Audregnies) | 115,9 | 82,5 | 15:08 | 15:00 | 14:53 |
| | ↑ | N553 Rue de l'Abbaye | 116,3 | 82,1 | 15:09 | 15:01 | 14:53 |
| | ↑ | N553 Chemin d'Elouges | 116,8 | 81,6 | 15:10 | 15:01 | 14:54 |
| DOUR | | | | | | | |
| | | Elouges | | | | | |
| | ↑ | N553 Rue d'Audregnies | 117,5 | 80,9 | 15:11 | 15:02 | 14:55 |
| | | N553 Rue de la Chapelle | 118,9 | 79,5 | 15:13 | 15:04 | 14:57 |
| | | DESCENTE RAPIDE | | | | | |
|  | | PASSAGE TRES DANGEREUX SUR 1 FILE | | | | | |
| | → | Rue des Andrieux | 119,4 | 79,0 | 15:14 | 15:05 | 14:57 |
|  | ← | N552 Rue d'Elouges | 120,0 | 78,4 | 15:15 | 15:06 | 14:58 |
| | → | Rue de Belle Vue   500m | 120,2 | 78,2 | 15:15 | 15:06 | 14:58 |
| | → | Chemin de Thulin | 120,9 | 77,5 | 15:16 | 15:07 | 14:59 |
| | | Dour | | | | | |
| | ← | Rue Camille Moury | 121,7 | 76,7 | 15:17 | 15:08 | 15:00 |
| | ↑ | Rue de L'Athénée | 122,2 | 76,2 | 15:18 | 15:09 | 15:01 |
| | | Rue Général Leman | 122,5 | 75,9 | 15:18 | 15:10 | 15:02 |
| | ↑ | Rue du Maréchal Foch | 122,6 | 75,8 | 15:18 | 15:10 | 15:02 |
| | | Rue Henri Pochet | 123,0 | 75,4 | 15:19 | 15:10 | 15:02 |
| | | Rue Moranfayt | 123,3 | 75,1 | 15:19 | 15:11 | 15:03 |
| | | Ligne d'arrivée 2^{ème} passage | 124,0 | 74,4 | 15:21 | 15:12 | 15:04 |
| | | Ligne d'arrivée 3^{ème} passage | 148,8 | 49,6 | 15:58 | 15:47 | 15:37 |
| | | Ligne d'arrivée 4^{ème} passage | 173,6 | 24,8 | 16:35 | 16:23 | 16:11 |
|  | | ARRIVÉE : 5^{ème} passage | 198,4 | 0,0 | 17:12 | 16:58 | 16:45 |

Derivation Hommes

Rue Henri Pochet  Rue Bienfaisance

Rue Longterme

Rue Pont Cavance

Rue de Bavay

AV Hyacinthe Harmegnien

Rue de Moranfayt