
























LE SAMYN DES DAMES

Memorial Roger Delhaye 102,1 KMs

							Heures de passage				
							Moyenne en Km/h				
							Km +	Km -	36	38	40
Communes , entités, rues traversées											
 Province du Hainaut											
Quaregnon											
Départ fictif : Grand Place Quaregnon							0,00		11:00	11:00	11:00
		↑	Rue du Village								
		→	Rue Jules Destree			0,13					
		→	Rue Charles Dupuis			0,38					
		↑	Rue du Bon Dieu			1,02					
		→	Rue Debrouckere	CASSE VITESSE		1,76					
		→	Rue de Monsville			2,22					
		←	Rue du Docteur Haquin			2,27					
		→	Rue A. Castiaux			2,46					
		←	Rue du Village			3,13					
		↑	Rue du Village GRAND PLACE			3,22					
		↑	Rue du Village			3,38					
		↑	Départ fictif Place communale			3,44					
		→	Rue Jules Destrée			3,57					
		↑	Départ réel :N51 face du Delhaize			3,72					
QUAREGNON											
			N 51 Rue Jules Destrée			0,00	102,1	11:10	11:10	11:10	
		←	N545 Chaussée de l'Espérance			0,22	101,9	11:10	11:10	11:10	
		↑	N545 Chaussée de l'Espérance			0,70	101,4	11:11	11:11	11:11	
			Pont sur canal			1,05	101,1	11:11	11:11	11:11	
			Pont sur E19			1,12	101,0	11:11	11:11	11:11	
		↑	N545 Rue de Ghlin			1,15	101,0	11:11	11:11	11:11	
SAINT-GHISLAIN											
Baudour											
		←	Rue des Roseaux			2,05	100,1	11:13	11:13	11:13	
		↑	Rue des Azallées			4,33	97,8	11:17	11:16	11:16	
		←	N50 Route de Wallonie			4,57	97,5	11:17	11:17	11:16	
			N50 Route de Wallonie			5,62	96,5	11:19	11:18	11:18	
		↑	N50 Route de Wallonie			5,80	96,3	11:19	11:19	11:18	
		↑	Pont sous voies ferrées			7,25	94,9	11:22	11:21	11:20	
Tertre											
		↑	N50 Route de Wallonie			7,30	94,8	11:22	11:21	11:20	
Villerot											
			N50 Route de Wallonie			9,20	92,9	11:25	11:24	11:23	
Hautrage											
			Pont sur canal Nimy - Blaton			10,2	91,9	11:27	11:26	11:25	
		→	Direction Tournai			10,3	91,8	11:27	11:26	11:25	
		→	N50 Direction Tournai	RÉTRÉCISSEMENT		10,6	91,5	11:27	11:26	11:25	

		N50 Grand'Route	10,9	91,2	11:28	11:27	11:26
		N50 Grand Route de Mons	11,9	90,2	11:29	11:28	11:27
BERNISSART							
		Ville-Pommeroeul	12,7	89,4	11:31	11:30	11:29
		N50 -N554	14,1	88,0	11:33	11:32	11:31
		N554 Chaussee Belle Vue					
		Pont A19	15,0	87,1	11:35	11:33	11:32
		Pont Canal Blaton Nimy	15,5	86,6	11:35	11:34	11:33
		N552 Chaussée Belle-Vue					
		Direction DOUR	16,8	85,3	11:38	11:36	11:35
		N552 Chaussée Belle-Vue	17,1	85,0	11:38	11:37	11:35
		N552 Pont Autoroute	18,5	83,6	11:40	11:39	11:37
HENSIES							
		Chaussee Belle Vue	19,6	82,5	11:42	11:40	11:39
		Thulin					
		Direction Dour	21,3	80,8	11:45	11:43	11:41
		N552 Chaussée Belle-Vue					
DOUR							
		Elouges					
		N552 Rue d'Elouges	23,1	79,0	11:48	11:46	11:44
		N552 Rue D'Elouges	23,4	78,7	11:49	11:46	11:45
		Rue Benoît	24,2	77,9	11:50	11:48	11:46
		Chemin de Thulin	25,0	77,1	11:51	11:49	11:47
		ENTRÉE CIRCUIT LOCAL	25,4	76,7	11:52	11:50	11:48
		Dour					
		Rue Camille Moury	26,2	75,9	11:53	11:51	11:49
		Rue de l'Athénée	26,7	75,4	11:54	11:52	11:50
		Rue Général Lemans	26,9	75,2	11:54	11:52	11:50
		Rue du Maréchal Foch	27,0	75,1	11:55	11:52	11:50
		Rue Emile Vandervelde	27,3	74,8	11:55	11:53	11:50
		Rue Henri Poclet	27,4	74,7	11:55	11:53	11:51
		Rue Moranfayt	27,8	74,3	11:56	11:53	11:51
		Ligne d'arrivée 1^{er} passage	28,2	73,9	11:57	11:54	11:52
		ZONE DE RAVITAILLEMENT	28,5	73,6	11:57	11:55	11:52
		Rue Moranfayt	29,0	73,1	11:58	11:55	11:53
		Blaugies					
		Route Verte	30,0	72,1	12:00	11:57	11:55
		Route Verte	30,6	71,5	12:01	11:58	11:55
HONNELLES							
		Erquennes					
		Carrefour des Muets	32,4	69,7	12:04	12:01	11:58
		Athis					
		Avenue des Hauts Pays	32,8	69,3	12:04	12:01	11:59
		Fayt-le-Franc					
		Avenue des Hauts Pays	33,2	68,9	12:05	12:02	11:59
		Chaussée Brunehault Direction Montignies- sur- Roc	35,7	66,4	12:09	12:06	12:03
		ÎLOT CENTRAL - PASSAGE DANGEREUX	37,0	65,1	12:11	12:08	12:05
		Montignies- sur- Roc					
		Rue Roquette	37,6	64,5	12:12	12:09	12:06
		Côte de la Roquette 500m	37,7	64,4	12:12	12:09	12:06

	↑	Trieu Quesnoy	38,0	64,1	12:13	12:10	12:07
	←	Place Masson	38,2	63,9	12:13	12:10	12:07
	→	Rue de l'Eglise	38,3	63,8	12:13	12:10	12:07
	→	Bas des Rocs	38,6	63,5	12:14	12:10	12:07
	→	Chemin de Wihéries   400m	38,8	63,3	12:14	12:11	12:08
	←	Drève du Château	39,2	62,9	12:15	12:11	12:08
DOUR							
Wihéries							
	↑	Avenue Jules Sartiaux	40,0	62,1	12:16	12:13	12:10
		Avenue Jules Sartiaux CASSE VITESSE 	40,1	62,0	12:16	12:13	12:10
	←	Rue des Chênes	40,7	61,4	12:17	12:14	12:11
	←	Route de Quiévrain	41,2	60,9	12:18	12:15	12:11
Quiévrain							
Audregnies							
	↑	Chemin de Wihéries	42,5	59,6	12:20	12:17	12:13
		RÉTRÉCISSEMENT	43,0	59,1	12:21	12:17	12:14
	←	Place d'Audregnies	43,1	59,0	12:21	12:18	12:14
	→	Place d'Audregnies	43,2	58,9	12:22	12:18	12:14
	←	Rue de l'Eglise	43,3	58,8	12:22	12:18	12:14
	←	Rue Glineur	43,4	58,7	12:22	12:18	12:15
	↑	Rue de la Fontaine	43,6	58,5	12:22	12:18	12:15
	→	Cote DES NONETTES   350m	43,9	58,2	12:23	12:19	12:15
		→ Chaussée Brunehaut	44,2	57,9	12:23	12:19	12:16
		Passage Dangereux Descente Rapide					
		→ N553 Rue du Calvaire (Côte d'Audregnies)	45,0	57,1	12:25	12:21	12:17
	↑	N553 Rue de l'Abbaye	45,4	56,7	12:25	12:21	12:18
		N553 Chemin d'Elouges	45,9	56,2	12:26	12:22	12:18
DOUR							
Elouges							
		N553 Rue d'Audregnies	46,6	55,5	12:27	12:23	12:19
	↑	N553 Rue de la Chapelle	48,0	54,1	12:30	12:25	12:22
		DESCENTE RAPIDE					
		PASSAGE TRÈS DANGEREUX SUR 1 FILE	48,3	53,8	12:30	12:26	12:22
	→	Rue des Andrieux	48,5	53,6	12:30	12:26	12:22
	←	N552 Rue d'Elouges	49,1	53,0	12:31	12:27	12:23
	→	Rue de Belle Vue   500m	49,3	52,8	12:32	12:27	12:23
	→	Chemin de Thulin	50,0	52,1	12:33	12:28	12:25
Dour							
	←	Rue Camille Moury	50,8	51,3	12:34	12:30	12:26
		Rue de L'Athénée	51,3	50,8	12:35	12:31	12:26
	↑	Rue General Lemans	51,6	50,5	12:36	12:31	12:27
		Rue du Marechal Foch	51,7	50,4	12:36	12:31	12:27
	↑	Rue Emile Vandervelde	51,9	50,2	12:36	12:31	12:27
		Rue Henri Poclet	52,1	50,0	12:36	12:32	12:28
	↑	Rue Moranfayt	52,4	49,7	12:37	12:32	12:28
		Ligne d'arrivée 2^{ème} passage	52,9	49,2	12:38	12:33	12:29
		Ligne d'arrivée 3^{ème} passage	77,5	24,6	13:19	13:12	13:06
		ARRIVÉE : 4^{ème} passage	102,1	0,0	14:00	13:51	13:43