

Mardi 27 Fevrier 2018










200,0 KMs

					Heures de passage			
					Moyenne en Km/h			
			Communes , entités, rues traversées	Km +	Km -	40	42	44
Quaregnon								
Départ fictif :Grand 'Place Quaregnon				0,00		12:25	12:25	12:25
			Rue du Village					
			Rue Jules Destree	0,13				
			Rue Charles Dupuis	0,38				
			Chemin du Bon Dieu	1,02				
			Rue Debrouckère	1,76				
			Rue de Monsville	2,22				
			Rue du Docteur Haquin	2,30				
			Rue A Castiaux	2,46				
			Rue du Village	3,13				
			Rue du Village Grand'PLACE	3,22				
			Rue du Village	3,38				
			Départ fictif Place communale	3,44				
			Rue Jules Destrée	3,57				
			Départ réel N51 Face de Delhaize	3,72				
QUAREGNON								
			N 51 Rue Jules Destrée	0,00	200,0	12:35	12:35	12:35
			N545 Chaussée de l'Espérance	0,20	199,8	12:35	12:35	12:35
			N545 Chaussée de l'Espérance	0,70	199,3	12:36	12:36	12:35
			Pont sur canal	1,05	199,0	12:36	12:36	12:36
			Pont sur E19	1,12	198,9	12:36	12:36	12:36
			N545 Rue de Ghlin	1,15	198,9	12:36	12:36	12:36
			Rue des Roseaux	2,05	198,0	12:38	12:37	12:37
SAINT-GHISLAIN								
Baudour								
			Rue des Roseaux	2,10	197,9	12:38	12:38	12:37
			Rue des Azallées	4,33	195,7	12:41	12:41	12:40
			N50 Route de Wallonie	4,57	195,4	12:41	12:41	12:41
			N50 Route de Wallonie	5,62	194,4	12:43	12:43	12:42
			N50 Route de Wallonie	5,80	194,2	12:43	12:43	12:42
			Pont sous voies ferrées	7,25	192,8	12:45	12:45	12:44
Tertre								
			N50 Route de Wallonie	7,30	192,7	12:45	12:45	12:44
Villerot								
			N50 Route de Wallonie	9,20	190,8	12:48	12:48	12:47
Hautrage								
			Pont sur canal Nimy - Blaton	10,20	189,8	12:50	12:49	12:48

		Direction Tournai	10,30	189,7	12:50	12:49	12:49
		N50 Direction Tournai RETRECISSEMENT	10,60	189,4	12:50	12:50	12:49
		N50 Grand Route	10,90	189,1	12:51	12:50	12:49
		N50 Route de Mons	11,90	188,1	12:52	12:52	12:51
BERNISSART			11,90	188,1	12:52	12:52	12:51
Ville Pommeroeul			12,70	187,3	12:54	12:53	12:52
		N50 Route de Mons	14,10	185,9	12:56	12:55	12:54
BELOEIL							
Stambruges			14,70	185,3	12:57	12:56	12:55
		N50 Rue de Tournai	16,50	183,5	12:59	12:58	12:57
		Pont sur canal Blaton-Ath					
		ILOT - DOS D'ANE	17,00	183,0	13:00	12:59	12:58
		N50 - N527 Direction Aubechies					
Grandglise			17,10	182,9	13:00	12:59	12:58
		N527 Rue de la Station - Phil's Confection	17,20	182,8	13:00	12:59	12:58
		N527 Chaussée Brunehaut					
Quevaucamps			18,10	181,9	13:02	13:00	12:59
		N527 Chaussée Brunehaut	18,30	181,7	13:02	13:01	12:59
		N527 Chaussée Brunehaut	20,00	180,0	13:05	13:03	13:02
		Place	20,90	179,1	13:06	13:04	13:03
Ellignies-Sainte-Anne							
		N527 Chaussée Brunehaut	22,00	178,0	13:08	13:06	13:05
		N527 - N526 Direction Ath	23,10	176,9	13:09	13:08	13:06
		N527 Chaussée Brunehaut	23,20	176,8	13:09	13:08	13:06
		N527 Rue du Pilori					
ATH							
Ormeignies			24,50	175,5	13:11	13:10	13:08
		N527 Chaussée de Valenciennes	24,80	175,2	13:12	13:10	13:08
		Pont sur TGV	26,60	173,4	13:14	13:13	13:11
		N527 Direction Ath					
		N527 Chaussée de Valenciennes	27,80	172,2	13:16	13:14	13:12
		Direction Moulbaix					
		Rue du Chapitre	28,20	171,8	13:17	13:15	13:13
		Rue Adhémar Maréchal Direction Moulbaix Centre	28,90	171,1	13:18	13:16	13:14
Moulbaix							
		Rue Adhémar Maréchal	29,40	170,6	13:19	13:17	13:15
		Place	29,50	170,5	13:19	13:17	13:15
		Rue de Pont	29,80	170,2	13:19	13:17	13:15
		Chemin du Chasteler					
Ligne			31,30	168,7	13:21	13:19	13:17
		Chemin du Chasteler	32,00	168,0	13:23	13:20	13:18
		Rue de la Brasserie STATIONNEMENT INTERDIT	32,20	167,8	13:23	13:21	13:18
		Passage à niveau- Ligne d'Ath PASS. DANGEREUX					
		Rue de la Brasserie - Place	32,90	167,1	13:24	13:22	13:19
		Direction Houtaing					
		Rue le Chat	33,30	166,7	13:24	13:22	13:20
		Direction Mainvault					
		Chaussée Brunehaut					
Villers Saint-Amant			34,00	166,0	13:26	13:23	13:21
		Direction Mainvault					

		Chaussée Brunehaut						
Houtaing								
		Chaussée Brunehaut	35,60	164,4	13:28	13:25	13:23	
		Direction Oeudeghien						
		Chaussée Brunehaut						
Mainvault			35,80	164,2	13:28	13:26	13:23	
		Chaussée Brunehaut	36,10	163,9	13:29	13:26	13:24	
		Pont sous A8	36,70	163,3	13:30	13:27	13:25	
		Rue du Mont	37,10	162,9	13:30	13:28	13:25	
		Côte de Mainvault						
FRASNES-LEZ-ANVAING								
Oeudeghien			38,20	161,8	13:32	13:29	13:27	
		Rue du Mont	38,60	161,4	13:32	13:30	13:27	
		Chaussée Brunehaut						
		RETRECISSEMENT	39,60	160,4	13:34	13:31	13:29	
		ILOT DOS D'ANE	40,20	159,8	13:35	13:32	13:29	
		RETRECISSEMENT						
		Chaussée Brunehaut	41,40	158,6	13:37	13:34	13:31	
		Direction Frasnes						
		N529 Rue du Cornet	41,80	158,2	13:37	13:34	13:32	
		Direction Frasnes						
		N529 Rue de la Folie						
ELLEZELLES								
Lahamaide								
		N529 Rue de la Folie						
FRASNES-LEZ-ANVAING								
Oeudeghien								
		N529 Rue de la Folie	43,60	156,4	13:40	13:37	13:34	
		Côte de la Folie						
Buissenal								
		N529 Rue de la Folie						
Frasnes-lez-Anvaing								
		N529 Rue de la Folie	45,40	154,6	13:43	13:39	13:36	
		Hameau des Papins	46,10	153,9	13:44	13:40	13:37	
		Côte des Papins 12%	46,70	153,3	13:45	13:41	13:38	
		Rue Dieu des Monts						
ELLEZELLES								
Ellezelles			48,30	151,7	13:47	13:44	13:40	
		Gauquier DESCENTE RAPIDE	49,10	150,9	13:48	13:45	13:41	
		N528 Séménil	50,60	149,4	13:50	13:47	13:44	
		Côte Séménil						
FRASNES-LEZ-ANVAING								
Frasnes-Lez-Anvaing			52,00	148,0	13:53	13:49	13:45	
		N528 Hameau Grandrieu	54,30	145,7	13:56	13:52	13:49	
		N528 Rue du Ramponneau STATION INTERDIT	55,10	144,9	13:57	13:53	13:50	
		Rue du Monceau	55,70	144,3	13:58	13:54	13:50	
		Route de Lessines	56,40	143,6	13:59	13:55	13:51	
		Ilot central	56,80	143,2	14:00	13:56	13:52	
		N529 route d' Hacquegnies	57,20	142,8	14:00	13:56	13:53	
		N529 Pont Autoroute	58,90	141,1	14:03	13:59	13:55	

		N60 Chaussée de Leuze	59,20	140,8	14:03	13:59	13:55	
LEUZE-EN-HAINAUT			62,00	138,0	14:08	14:03	13:59	
Thieulain								
Leuze-en-Hainaut								
		N60 L'Amourette	63,40	136,6	14:10	14:05	14:01	
		N7 Boulevard du Prince Régent						
		PASSAGE TRES DANGEREUX SUR 1 FILE	65,20	134,8	14:12	14:08	14:03	
		Feux tricolores "Lutosa" PASSAGE DANGEREUX	66,80	133,2	14:15	14:10	14:06	
		N7 Boulevard du Prince Régent						
		N60d Contournement de Leuze	67,40	132,6	14:16	14:11	14:06	
		N60d Contournement de Leuze	69,90	130,1	14:19	14:14	14:10	
		Direction Beloeil-Tourpes						
		N526 Rue Royale						
Tourpes			TOURPES	70,80	129,2	14:21	14:16	14:11
		N526 Rue Royale						
		Pont sous TGV	73,10	126,9	14:24	14:19	14:14	
BELOEIL								
Ellignies-Sainte-Anne			ELLIGNIES Ste Anne					
		N526 Rue de l'Alouette						
		Eglise	73,90	126,1	14:25	14:20	14:15	
		Ilot central Centre La Pommeraie						
		Place						
		N526 - N527	75,30	124,7	14:27	14:22	14:17	
		N527 Chaussée Brunehaut						
Quevaucamps			QUEVAUCAMPS	77,20	122,8	14:30	14:25	14:20
		N527 Chaussée de Brunehaut						
		Direction Granglise	80,10	119,9	14:35	14:29	14:24	
		N527 Chaussée de Brunehaut						
Grandglise								
		N527 Chaussée de Brunehaut	80,70	119,3	14:36	14:30	14:25	
		N527 Rue de la Station	81,00	119,0	14:36	14:30	14:25	
		N527 - N50 Direction Mons	81,20	118,8	14:36	14:31	14:25	
		N50 Rue de Tournai						
		Pont sur canal Nimy - Blaton	81,80	118,2	14:37	14:31	14:26	
BERNISSART								
Ville-Pommeroeul								
		N50 Route de Mons	83,20	116,8	14:39	14:33	14:28	
		N554 Chaussée Belle Vue	85,50	114,5	14:43	14:37	14:31	
		N554 Chaussée Belle Vue						
		Pont Autoroute	86,30	113,7	14:44	14:38	14:32	
		Pont Canal	86,90	113,1	14:45	14:39	14:33	
		N554 Chaussée Belle Vue Direction Dour	88,30	111,7	14:47	14:41	14:35	
		N552 Chaussée Belle Vue	88,70	111,3	14:48	14:41	14:35	
		Pont Autoroute	90,20	109,8	14:50	14:43	14:38	
HENSIES			91,10	108,9	14:51	14:45	14:39	
Thulin								
		N552 Direction Dour	92,90	107,1	14:54	14:47	14:41	

DOUR							
	Elouges		94,70	105,3	14:57	14:50	14:44
	⬆️	N552 Rue d'Elouges					
	⬆️	N552 Rue d'Elouges	95,20	104,8	14:57	14:51	14:44
	⬆️	Rue Benoit	96,00	104,0	14:59	14:52	14:45
	⬆️	Chemin de Thulin	96,80	103,2	15:00	14:53	14:47
	⬆️	ENTREE CIRCUIT LOCAL	97,20	102,8	15:00	14:53	14:47
	Dour						
	⬆️	Rue Camille Moury	97,90	102,1	15:01	14:54	14:48
		Rue de L'Athénée	98,50	101,5	15:02	14:55	14:49
	⬆️	Rue Général Lemans	98,70	101,3	15:03	14:56	14:49
		Rue du Maréchal Foch	98,80	101,2	15:03	14:56	14:49
	⬆️	Rue Emile Vandervelde	99,10	100,9	15:03	14:56	14:50
		Rue Henri Pochet	99,20	100,8	15:03	14:56	14:50
	⬆️	Derivation Hommes Rue Bienfaisance(3,5Km)	99,40				
	⬆️	Derivation Dames Rue St Catherine	99,70				
	⬆️	Rue Moranfayt	99,60	100,4	15:04	14:57	14:50
		Ligne d'arrivée 1^{er} passage	100,0	100,0	15:05	14:57	14:51
		ZONE DE RAVITAILLEMENT	100,3	99,7	15:05	14:58	14:51
	⬆️	Rue Moranfayt	100,8	99,2	15:06	14:59	14:52
	Blaugies						
		Route Verte	101,8	98,2	15:07	15:00	14:53
	⬆️	Rue Viane	102,0	98,0	15:08	15:00	14:54
	⬆️	Rue de la Frontière	102,5	97,5	15:08	15:01	14:54
	⬆️	Rue de Bavay	102,7	97,3	15:09	15:01	14:55
		Rue de la Chapelle St Ghislain	103,5	96,5	15:10	15:02	14:56
	Honnelles						
	Erquennes		103,9				
	⬆️	Rue du Vert Pignon   400m	104,3	95,7	15:11	15:04	14:57
		Rue Ferme du Tailleur	105,1	94,9	15:12	15:05	14:58
	⬆️	Rue Longue	105,3	94,7	15:12	15:05	14:58
	⬆️	Rue Deschamps	105,7	94,3	15:13	15:06	14:59
	Athis						
	⬆️	Avenue des Hauts - Pays	105,9	94,1	15:13	15:06	14:59
	Fayt-le-Franc						
	⬆️	Avenue des Hauts - Pays	106,4	93,6	15:14	15:07	15:00
	⬆️	Chaussée Brunehaut-Direction Montignies -sur- Roc	109,2	90,8	15:18	15:11	15:03
	⬆️	ILOT CENTRAL-PASSAGE DANGEREUX	110,8	89,2	15:21	15:13	15:06
	Montignies- sur -Roc						
	⬆️	Rue Roquette	111,1	88,9	15:21	15:13	15:06
		Côte de la Roquette    500m	111,2	88,8	15:21	15:13	15:06
	⬆️	Trieu Quesnoy	111,5	88,5	15:22	15:14	15:07
	⬆️	Place Masson	111,7	88,3	15:22	15:14	15:07
	⬆️	Rue de L'Eglise	111,9	88,1	15:22	15:14	15:07
	⬆️	Bas des Rocs	112,1	87,9	15:23	15:15	15:07
	⬆️	Chemin de Wihéries     500m	112,2	87,8	15:23	15:15	15:08
	⬆️	Drève du Château	112,6	87,4	15:23	15:15	15:08
	DOUR						
	Wiheries						
	⬆️	Avenue Julles Sartiaux	113,4	86,6	15:25	15:17	15:09

		Avenue Jules Sartieaux	113,7	86,3	15:25	15:17	15:10	
		Rue des Chênes	114,1	85,9	15:26	15:18	15:10	
		Route de Quiévrain	114,5	85,5	15:26	15:18	15:11	
QUIEVRAIN								
		Chemin de Wihéries	115,3	84,7	15:27	15:19	15:12	
Audregnies RETRECISSEMENT			116,4	83,6	15:29	15:21	15:13	
		Place d'Audregnies	116,5	83,5	15:29	15:21	15:13	
		Place d'Audregnies	116,6	83,4	15:29	15:21	15:14	
		Rue de l'Eglise	116,8	83,2	15:30	15:21	15:14	
		Chaussée Brunehaut	117,1	82,9	15:30	15:22	15:14	
		N553 Rue du Calvaire (Côte d'Audregnies)	117,2	82,8	15:30	15:22	15:14	
		N553 Rue de l'Abbaye	117,4	82,6	15:31	15:22	15:15	
		N553 Chemin d'Elouges	117,6	82,4	15:31	15:23	15:15	
DOUR								
		Elouges						
		N553 Rue d'Audregnies	118,9	81,1	15:33	15:24	15:17	
		N553 Rue de la Chapelle	120,1	79,9	15:35	15:26	15:18	
DESCENTE RAPIDE								
		PASSAGE TRES DANGEREUX SUR 1 FILE	120,3	79,7	15:35	15:26	15:19	
		Rue des Andrieux	120,6	79,4	15:35	15:27	15:19	
			N552 Rue d'Elouges	121,3	78,7	15:36	15:28	15:20
		Rue de Belle Vue 700m	121,4	78,6	15:37	15:28	15:20	
		Chemin de Thulin	122,2	77,8	15:38	15:29	15:21	
Dour								
		Rue Camille Moury	122,9	77,1	15:39	15:30	15:22	
		Rue de L'Athénée	123,5	76,5	15:40	15:31	15:23	
		Rue Général Leman	123,7	76,3	15:40	15:31	15:23	
		Rue du Maréchal Foch	123,8	76,2	15:40	15:31	15:23	
		Rue Emile Vandervelde	124,1	75,9	15:41	15:32	15:24	
		Rue Henri Pochet	124,3	75,7	15:41	15:32	15:24	
		Rue Moranfayt	124,6					
		Ligne d'arrivée 2^{ème} passage	125,0	75,0	15:42	15:33	15:25	
		Ligne d'arrivée 3^{ème} passage	150,0	50,0	16:20	16:09	15:59	
		Ligne d'arrivée 4^{ème} passage	175,0	25,0	16:57	16:45	16:33	
		ARRIVÉE : 5^{ème} passage	200,0	0,0	17:35	17:20	17:07	

Derivation Hommes

Rue Henri Pochet Rue Bienfaisance

Rue Longterme

Rue Pont Cavance

Rue de Bavay

AV Hyacinthe Harmegnien

Rue de Moranfayt