











































				Heures de passage				
				Moyenne en Km/h				
Communes , entités, rues traversées				Km +	Km -	36	38	40
 Province du Hainaut								
Quaregnon								
<u>Départ fictif : Grand Place Quaregnon</u>				0,00		11:00	11:00	11:00
		Rue du Village						
		 Rue Jules Destree		0,13				
		 Rue Charles Dupuis		0,38				
		 Rue du Bon Dieu		1,02				
		 Rue Debrouckere CASSE VITESSE		1,76				
		 Rue de Monsville		2,22				
		 Rue du Docteur Haquin		2,27				
		 Rue A. Castiaux		2,46				
		 Rue du Village		3,13				
		 Rue du Village GRAND PLACE		3,22				
		 Rue du Village		3,38				
		 Départ fictif Place communale		3,44				
		 Rue Jules Destrée		3,57				
		<u>Départ réel :N51 face du Delhaize</u>		3,72				
QUAREGNON								
		N 51 Rue Jules Destrée		0,00	103,2	11:10	11:10	11:10
		N545 Chaussée de l'Espérance		0,22	103,0	11:10	11:10	11:10
		 N545 Chaussée de l'Espérance		0,70	102,5	11:11	11:11	11:11
		Pont sur canal		1,05	102,2	11:11	11:11	11:11
		Pont sur E19		1,12	102,1	11:11	11:11	11:11
		N545 Rue de Ghlin		1,15	102,1	11:11	11:11	11:11
SAINT-GHISLAIN								
Baudour								
		Rue des Roseaux		2,05	101,2	11:13	11:13	11:13
		 Rue des Azallées		4,33	98,9	11:17	11:16	11:16
		 N50 Route de Wallonie		4,57	98,6	11:17	11:17	11:16
		N50 Route de Wallonie		5,62	97,6	11:19	11:18	11:18
		 N50 Route de Wallonie		5,80	97,4	11:19	11:19	11:18
		Pont sous voies ferrées		7,25	96,0	11:22	11:21	11:20
Tertre								
		N50 Route de Wallonie		7,30	95,9	11:22	11:21	11:20
Villerot								
		N50 Route de Wallonie		9,20	94,0	11:25	11:24	11:23
Hautrage								
		Pont sur canal Nimy - Blaton		10,2	93,0	11:27	11:26	11:25
		Direction Tournai		10,3	92,9	11:27	11:26	11:25

		N50 Direction Tournai	RÉTRÉCISSEMENT	10,6	92,6	11:27	11:26	11:25
		N50 Grand'Route		10,9	92,3	11:28	11:27	11:26
		N50 Grand Route de Mons		11,9	91,3	11:29	11:28	11:27
BERNISSART								
Ville-Pommeroeul				12,7	90,5	11:31	11:30	11:29
		N50 -N554		14,1	89,1	11:33	11:32	11:31
		N554 Chaussee Belle Vue						
		Pont A19		15,0	88,2	11:35	11:33	11:32
		Pont Canal Blaton Nimy		15,5	87,7	11:35	11:34	11:33
		N552 Chaussée Belle-Vue						
		Direction DOUR		16,8	86,4	11:38	11:36	11:35
		N552 Chaussée Belle-Vue		17,1	86,1	11:38	11:37	11:35
		N552 Pont Autoroute		18,5	84,7	11:40	11:39	11:37
HENSIES								
		Chaussee Belle Vue		19,6	83,6	11:42	11:40	11:39
Thulin								
		Direction Dour		21,3	81,9	11:45	11:43	11:41
		N552 Chaussée Belle-Vue						
DOUR								
Elouges								
		N552 Rue d'Elouges		23,1	80,1	11:48	11:46	11:44
		N552 Rue D'Elouges		23,4	79,8	11:49	11:46	11:45
		Rue Benoît		24,2	79,0	11:50	11:48	11:46
		Chemin de Thulin		25,0	78,2	11:51	11:49	11:47
		ENTRÉE CIRCUIT LOCAL		25,4	77,8	11:52	11:50	11:48
Dour								
		Rue Camille Moury		26,2	77,0	11:53	11:51	11:49
		Rue de l'Athénée		26,7	76,5	11:54	11:52	11:50
		Rue Général Leman		26,9	76,3	11:54	11:52	11:50
		Rue du Maréchal Foch		27,0	76,2	11:55	11:52	11:50
		Rue Emile Vandervelde		27,3	75,9	11:55	11:53	11:50
		Rue Henri Poclet		27,4	75,8	11:55	11:53	11:51
		Rue Moranfayt		27,8	75,4	11:56	11:53	11:51
		Ligne d'arrivée 1^{er} passage		28,2	75,0	11:57	11:54	11:52
		ZONE DE RAVITAILLEMENT		28,5	74,7	11:57	11:55	11:52
		Rue Moranfayt		29,0	74,2	11:58	11:55	11:53
Blaugies								
		Route Verte		30,0	73,2	12:00	11:57	11:55
		Rue Viane		30,3	72,9	12:00	11:57	11:55
		Rue de la Frontière		30,7	72,5	12:01	11:58	11:56
		Rue de Bavay		30,9	72,3	12:01	11:58	11:56
		Rue de la Chapelle St Ghislain		31,9	71,3	12:03	12:00	11:57
HONNELLES								
Erquenne								
		Rue du Vert Pignon	4Km	32,5	70,7	12:04	12:01	11:58
		Rue Ferme du Tailleur		33,2	70,0	12:05	12:02	11:59
		Rue Longue		33,4	69,8	12:05	12:02	12:00
		Rue Deschamps		33,9	69,3	12:06	12:03	12:00
Athis								
		Avenue des Hauts Pays		34,2	69,0	12:07	12:04	12:01
Fayt-le-Franc								

		⬆ Avenue des Hauts Pays		34,5	68,7	12:07	12:04	12:01
		⬆ Chaussée Brunehaut Direction Montignies- sur- Roc		37,3	65,9	12:12	12:08	12:05
		ÎLOT CENTRAL - PASSAGE DANGEREUX		38,9	64,3	12:14	12:11	12:08
Montignies- sur- Roc								
		⬆ Rue Roquette		39,2	64,0	12:15	12:11	12:08
		Côte de la Roquette ★ ★  10m		39,3	63,9	12:15	12:12	12:08
		⬆ Trieu Quesnoy		39,6	63,6	12:16	12:12	12:09
		⬆ Place Masson		39,8	63,4	12:16	12:12	12:09
		⬆ Rue de l'Eglise		40,0	63,2	12:16	12:13	12:10
		⬆ Bas des Rocs		40,2	63,0	12:17	12:13	12:10
		⬆ Chemin de Wihéries ★ ★ ★  100m		40,3	62,9	12:17	12:13	12:10
		⬆ Drève du Château		40,7	62,5	12:17	12:14	12:11
DOUR								
Wihéries								
		⬆ Avenue Jules Sartiaux						
		Avenue Jules Sartiaux CASSE VITESSE 		41,5	61,7	12:19	12:15	12:12
		⬆ Rue des Chênes		42,2	61,0	12:20	12:16	12:13
		⬆ Route de Quiévrain		42,6	60,6	12:21	12:17	12:13
Quiévrain								
Audregnies								
		⬆ Chemin de Wihéries		43,5	59,7	12:22	12:18	12:15
		RÉTRÉCISSEMENT		44,5	58,7	12:24	12:20	12:16
		⬆ Place d'Audregnies		44,6	58,6	12:24	12:20	12:16
		⬆ Place d'Audregnies		44,7	58,5	12:24	12:20	12:17
		⬆ Rue de l'Eglise		44,9	58,3	12:24	12:20	12:17
		 ⬆ Chaussée Brunehaut		45,2	58,0	12:25	12:21	12:17
		 ⬆ N553 Rue du Calvaire (Côte d'Audregnies)		45,3	57,9	12:25	12:21	12:17
		⬆ N553 Rue de l'Abbaye		45,5	57,7	12:25	12:21	12:18
		N553 Chemin d'Elouges		45,7	57,5	12:26	12:22	12:18
DOUR								
Elouges								
		N553 Rue d'Audregnies		47,0	56,2	12:28	12:24	12:20
		⬆ N553 Rue de la Chapelle		48,2	55,0	12:30	12:26	12:22
		DESCENTE RAPIDE						
		 PASSAGE TRÈS DANGEREUX SUR 1 FILE		48,4	54,8	12:30	12:26	12:22
		⬆ Rue des Andrieux		48,7	54,5	12:31	12:26	12:23
		⬆ N552 Rue d'Elouges		49,4	53,8	12:32	12:28	12:24
		⬆ Rue de Belle Vue ★ ★ ★  0m		49,5	53,7	12:32	12:28	12:24
		⬆ Chemin de Thulin		50,3	52,9	12:33	12:29	12:25
Dour								
		⬆ Rue Camille Moury		51,0	52,2	12:35	12:30	12:26
		Rue de L'Athénée		51,6	51,6	12:36	12:31	12:27
		⬆ Rue General Leman		51,8	51,4	12:36	12:31	12:27
		Rue du Marechal Foch		51,9	51,3	12:36	12:31	12:27
		⬆ Rue Emile Vandervelde		52,2	51,0	12:37	12:32	12:28
		Rue Henri Poclet		52,3	50,9	12:37	12:32	12:28
		⬆ Rue Moranfayt		52,7	50,5	12:37	12:33	12:29
		Ligne d'arrivée 2^{ème} passage		53,2	50,0	12:38	12:34	12:29
		Ligne d'arrivée 3^{ème} passage		78,2	25,0	13:20	13:13	13:07
		 ARRIVÉE : 4^{ème} passage		103,2	0,0	14:02	13:52	13:44