

Mercredi 1 mars 2017

LE SAMYN

202,2 KMs

Heures de passage

Moyenne en Km/h

Communes , entités, rues traversées

Km +

Km -

40

42

44



Quaregnon

Départ fictif :Grand 'Place Quaregnon

0,0

12:25

12:25

12:25

Rue du Village

0,13



Rue Jules Destree

0,38



Rue Charles Dupuis

1,02



Chemin du Bon Dieu

1,76



Rue Debrouckère

CASSE VITESSE



Rue de Monsville

2,30



Rue du Docteur Haquin

2,46



Rue A Castiaux

3,13



Rue du Village



Rue du Village Grand'PLACE

3,38



Rue du Village

3,44



Départ fictif Place communale

3,57



Rue Jules Destrée



Départ réel N51 Face de Delhaize

3,72

Quaregnon

N 51 Rue Jules Destrée

0,0

202,2

12:35

12:35

12:35



N545 Chaussée de l'Espérance

0,80

201,4

12:36

12:36

12:36



N545 Chaussée de l'Espérance

1,05

201,2

12:36

12:36

12:36

Pont sur canal

1,11

201,1

12:36

12:36

12:36

Pont sur E19

1,15

201,1

12:36

12:36

12:36



N545 Rue de Ghlin

2,0

200,2

12:38

12:37

12:37



Rue des Roseaux

SAINT-GHISLAIN

Baudour



Rue des Roseaux

4,33

197,9

12:41

12:41

12:40



Rue des Azallées

4,57

197,6

12:41

12:41

12:41



N50 Route de Wallonie

5,62

196,6

12:43

12:43

12:42



N50 Route de Wallonie

5,80

196,4

12:43

12:43

12:42



N50 Route de Wallonie

7,25

195,0

12:45

12:45

12:44

Pont sous voies ferrées

Tertre

7,30

194,9

12:45

12:45

12:44

N50 Route de Wallonie

8,40

193,8

12:47

12:47

12:46

Villerot

9,20

193,0

12:48

12:48

12:47

N50 Route de Wallonie

Hautrage

10,00

192,2

12:50

12:49

12:48

Pont sur canal Nimy - Blaton

10,20

192,0

12:50

12:49

12:48



Direction Tournai

10,25













192,0
































12:50





12:49

12:48

		N50 Direction Tournai	RETRECISSEMENT	10,60	191,6	12:50	12:50	12:49
		N50 Grand Route						
		N50 Route de Mons						
BERNISSART				11,9	190,3	12:52	12:52	12:51
Pommeroeul				12,7	189,5	12:54	12:53	12:52
		N50 Route de Mons						
BELOEIL								
Stambruges				14,7	187,5	12:57	12:56	12:55
		N50 Rue de Tournai		16,5	185,7	12:59	12:58	12:57
		Pont sur canal Blaton-Ath						
			ILOT - DOS D'ANE	17,0	185,2	13:00	12:59	12:58
		N50 - N527	Direction Aubechies					
Grandglise				17,1	185,1	13:00	12:59	12:58
		N527 Rue de la Station - Phil's Confection		17,2	185,0	13:00	12:59	12:58
		N527 Chaussée Brunehaut						
Quevaucamps				18,1	184,1	13:02	13:00	12:59
		N527 Chaussée Brunehaut		18,3	183,9	13:02	13:01	12:59
		N527 Chaussée Brunehaut		20,0	182,2	13:05	13:03	13:02
		Place		20,9	181,3	13:06	13:04	13:03
Ellignies-Sainte-Anne								
		N527 Chaussée Brunehaut		22,0	180,2	13:08	13:06	13:05
		N527 - N526	Direction Ath	23,1	179,1	13:09	13:08	13:06
		N527 Chaussée Brunehaut		23,2	179,0	13:09	13:08	13:06
		N527 Rue du Pilori						
ATH								
Ormeignies				24,5	177,7	13:11	13:10	13:08
		N527 Chaussée de Valenciennes		24,8	177,4	13:12	13:10	13:08
		Pont sur TGV		26,6	175,6	13:14	13:13	13:11
		N527	Direction Ath					
		N527 Chaussée de Valenciennes		27,8	174,4	13:16	13:14	13:12
			Direction Moulbaix					
		Rue du Chapitre		28,2	174,0	13:17	13:15	13:13
		Rue Adhémar Maréchal	Direction Moulbaix Centre	28,9	173,3	13:18	13:16	13:14
Moulbaix								
		Rue Adhémar Maréchal		29,4	172,8	13:19	13:17	13:15
		Place		29,5	172,7	13:19	13:17	13:15
		Rue de Pont		29,8	172,4	13:19	13:17	13:15
		Chemin du Chasteler						
Ligne				31,3	170,9	13:21	13:19	13:17
		Chemin du Chasteler		32,0	170,2	13:23	13:20	13:18
		Rue de la Brasserie	STATIONNEMENT INTERDIT	32,2	170,0	13:23	13:21	13:18
		Passage à niveau- Ligne d'Ath	PASS. DANGEREUX					
		Rue de la Brasserie - Place		32,9	169,3	13:24	13:22	13:19
			Direction Houtaing					
		Rue le Chat		33,3	168,9	13:24	13:22	13:20
			Direction Mainvault					
		Chaussée Brunehault						
Villers Saint-Amant				34,0	168,2	13:26	13:23	13:21
			Direction Mainvault					
		Chaussée Brunehault						
Houtaing								
		Chaussée Brunehault		35,6	166,6	13:28	13:25	13:23
			Direction Oeudeghien					
		Chaussée Brunehault						

Mainvault		35,8	166,4	13:28	13:26	13:23
	⬆️ Chaussée Brunehaut	36,1	166,1	13:29	13:26	13:24
	Pont sous A8	36,7	165,5	13:30	13:27	13:25
⬆️	⬅️ Rue du Mont	37,1	165,1	13:30	13:28	13:25
Côte de Mainvault						
FRASNES-LEZ-ANVAING						
Oeudeghien		38,2	164,0	13:32	13:29	13:27
	Rue du Mont	38,6	163,6	13:32	13:30	13:27
	⬆️ Chaussée Brunehaut					
	RETRECISSEMENT	39,6	162,6	13:34	13:31	13:29
	ILOT  DOS D'ANE	40,2	162,0	13:35	13:32	13:29
	RETRECISSEMENT					
	Chaussée Brunehaut	41,4	160,8	13:37	13:34	13:31
	⬅️ Direction Frasnes					
	N529 Rue du Cornet	41,8	160,4	13:37	13:34	13:32
⬆️	⬅️ Direction Frasnes					
	N529 Rue de la Folie					
ELLEZELLES						
Lahamaide						
	⬆️ N529 Rue de la Folie					
FRASNES-LEZ-ANVAING						
Oeudeghien						
	⬆️ N529 Rue de la Folie	43,6	158,6	13:40	13:37	13:34
	 Côte de la Folie					
Buissenal						
	⬆️ N529 Rue de la Folie					
Frasnes-lez-Anvaing						
	N529 Rue de la Folie	45,4	156,8	13:43	13:39	13:36
⬆️	➡️ Hameau des Papins	46,1	156,1	13:44	13:40	13:37
	 Côte des Papins 12%	46,7	155,5	13:45	13:41	13:38
⬆️	➡️ Rue Dieu des Monts					
ELLEZELLES						
Ellezelles		48,3	153,9	13:47	13:44	13:40
	Gauquier DESCENTE RAPIDE	49,1	153,1	13:48	13:45	13:41
⬆️	⬅️ N528 Séménil	50,6	151,6	13:50	13:47	13:44
	 Côte Séménil					
FRASNES-LEZ-ANVAING						
Frasnes-Lez-Anvaing		52,0	150,2	13:53	13:49	13:45
	⬆️ N528 Hameau Grandrieu	54,3	147,9	13:56	13:52	13:49
	⬆️ N528 Rue du Ramponneau  STATION.INTERDIT	55,1	147,1	13:57	13:53	13:50
	⬅️ Rue du Monceau	55,7	146,5	13:58	13:54	13:50
	➡️ Route de Lessines	56,4	145,8	13:59	13:55	13:51
	Ilot central 	56,8	145,4	14:00	13:56	13:52
	⬆️ N529 route d' Hacquegnies	57,2	145,0	14:00	13:56	13:53
	N529 Pont Autoroute	58,9	143,3	14:03	13:59	13:55
⬆️	⬅️ N60 Chaussée de Leuze	59,2	143,0	14:03	13:59	13:55
LEUZE-EN-HAINAUT						
Thieulain						
Leuze-en-Hainaut						
	N60 L'Amourette	63,4	138,8	14:10	14:05	14:01
	⬅️ N7 Boulevard du Prince Régent					
	PASSAGE TRES DANGEREUX SUR 1 FILE	65,2	137,0	14:12	14:08	14:03
	⬆️ Feux tricolores "Lutosa" PASSAGE DANGEREUX	66,8	135,4	14:15	14:10	14:06
	N7 Boulevard du Prince Régent					
	➡️ N60d Contournement de Leuze	67,4	134,8	14:16	14:11	14:06

			N60d Contournement de Leuze	69,9	132,3	14:19	14:14	14:10	
			Direction Beloeil-Tourpes						
			N526 Rue Royale						
Tourpes				TOURPES	70,8	131,4	14:21	14:16	14:11
			N526 Rue Royale						
			Pont sous TGV	73,1	129,1	14:24	14:19	14:14	
BELOEIL									
Ellignies-Sainte-Anne				ELLIGNIES Ste Anne					
			N526 Rue de l'Alouette						
			Eglise	73,9	128,3	14:25	14:20	14:15	
			Ilot central Centre La Pommeraie						
			Place						
			N526 - N527	75,3	126,9	14:27	14:22	14:17	
			N527 Chaussée Brunehaut						
Quevaucamps				QUEVAUCAMPS	77,2	125,0	14:30	14:25	14:20
			N527 Chaussée de Brunehaut						
			Direction Grandglise	80,1	122,1	14:35	14:29	14:24	
			N527 Chaussée de Brunehaut						
Grandglise									
			N527 Chaussée de Brunehaut	80,7	121,5	14:36	14:30	14:25	
			N527 Rue de la Station	81,0	121,2	14:36	14:30	14:25	
			N527 - N50 Direction Mons	81,2	121,0	14:36	14:31	14:25	
			N50 Rue de Tournai						
			Pont sur canal Nimy - Blaton	81,8	120,4	14:37	14:31	14:26	
BERNISSART									
Ville-Pommeroeul									
			N50 Route de Mons	83,2	119,0	14:39	14:33	14:28	
SAINT-GHISLAIN				84,9	117,3	14:42	14:36	14:30	
Hautrage									
			N50 Grand route						
			Rue Omer Lescot	87,5	114,7	14:46	14:40	14:34	
			Pont sur canal						
			Rue de Pommeroeul	88,0	114,2	14:47	14:40	14:35	
BERNISSART									
Ville-Pommeroeul									
			Rue d'Hautrage	88,8					
			Pont Autoroue	89,6	112,6	14:49	14:43	14:37	
			Rue St Brice	90,5					
			Chaussee Belle Vue	90,8					
			vers N552	91,3					
			N552 Chaussée Belle-Vue	91,6	110,6	14:52	14:45	14:39	
			Direction Dour						
			N552 Chaussée Belle-Vue						
			Pont sous autoroute	93,1	109,1	14:54	14:48	14:41	
HENSIES									
Thulin				94,1	108,1	14:56	14:49	14:43	
			Direction Dour	95,5	106,7	14:58	14:51	14:45	
			N552 Chaussée Belle-Vue						
DOUR									
Elouges									
			N552 Rue d'Elouges	97,5	104,7	15:01	14:54	14:47	

	←	Rue Benoit		98,2	104,0	15:02	14:55	14:48
	→	Chemin de Thulin		98,9	103,3	15:03	14:56	14:49
	↑	ENTREE CIRCUIT LOCAL		99,2	103,0	15:03	14:56	14:50
Dour								
	←	Rue Camille Moury		100,7	101,5	15:06	14:58	14:52
		Rue de L'Athénée		101,3	100,9	15:06	14:59	14:53
	↑	Rue Général Leman		101,6	100,6	15:07	15:00	14:53
		Rue du Maréchal Foch		101,7	100,5	15:07	15:00	14:53
	↑	Rue Emile Vandervelde		101,9	100,3	15:07	15:00	14:53
		Ligne d'arrivée 1^{er} passage		102,0	100,2	15:08	15:00	14:54
	↑	Rue Henri Pochet		102,1	100,1	15:08	15:00	14:54
		ZONE DE RAVITAILLEMENT		102,5	99,7	15:08	15:01	14:54
	↑	Rue Moranfayt		103,6	98,6	15:10	15:03	14:56
Blaugies								
		Route Verte		104,7	97,5	15:12	15:04	14:57
	←	Rue Viane		104,9	97,3	15:12	15:04	14:58
	←	Rue de la Frontière		105,2	97,0	15:12	15:05	14:58
	→	Rue de Bavay		105,5	96,7	15:13	15:05	14:58
		Rue de la Chapelle St Ghislain		106,5	95,7	15:14	15:07	15:00
HONNELLES								
Erquennes								
	→	Rue du Vert Pignon	★  1400m	107,1	95,1	15:15	15:08	15:01
		Rue Ferme du Tailleur		107,9	94,3	15:16	15:09	15:02
	↑	Rue Longue		108,1	94,1	15:17	15:09	15:02
	↑	Rue Deschamps		108,4	93,8	15:17	15:09	15:02
Athis								
	←	Avenue des Hauts - Pays		108,7	93,5	15:18	15:10	15:03
Fayt-le-Franc								
	→	Avenue des Hauts - Pays		108,9	93,3	15:18	15:10	15:03
	↑	Avenue des Hauts - Pays		109,1	93,1	15:18	15:10	15:03
	↗	Chaussée Brunehault-Direction Montignies -sur- Roc		112,0	90,2	15:23	15:15	15:07
	↑	ILOT CENTRAL-PASSAGE DANGEREUX		113,5	88,7	15:25	15:17	15:09
Montignies- sur -Roc								
	↗	Rue Roquette		113,8	88,4	15:25	15:17	15:10
		Côte de la Roquette	★★★  500m	113,9	88,3	15:25	15:17	15:10
	↑	Trieu Quesnoy		114,4	87,8	15:26	15:18	15:11
	←	Place Masson		114,5	87,7	15:26	15:18	15:11
	→	Rue de L'Eglise		114,6	87,6	15:26	15:18	15:11
	→	Bas des Rocs		114,9	87,3	15:27	15:19	15:11
	→	Chemin de Wihéries	★★★  100m	115,0	87,2	15:27	15:19	15:11
	←	Drève du Château		115,4	86,8	15:28	15:19	15:12
	↑	Avenue Julles Sartiaux		115,5	86,7	15:28	15:20	15:12
QUIERAIN								
Audregnies								
	↑	Chemin de Wihéries à Montignies		116,0	86,2	15:29	15:20	15:13
DOUR								
Wihéries								
	↑	Avenue Jules Sartieaux	 CASSE VITESSE	116,3	85,9	15:29	15:21	15:13
	←	Rue des Chênes		117,0	85,2	15:30	15:22	15:14
	←	Route de Quiévrain		117,3	84,9	15:30	15:22	15:14

